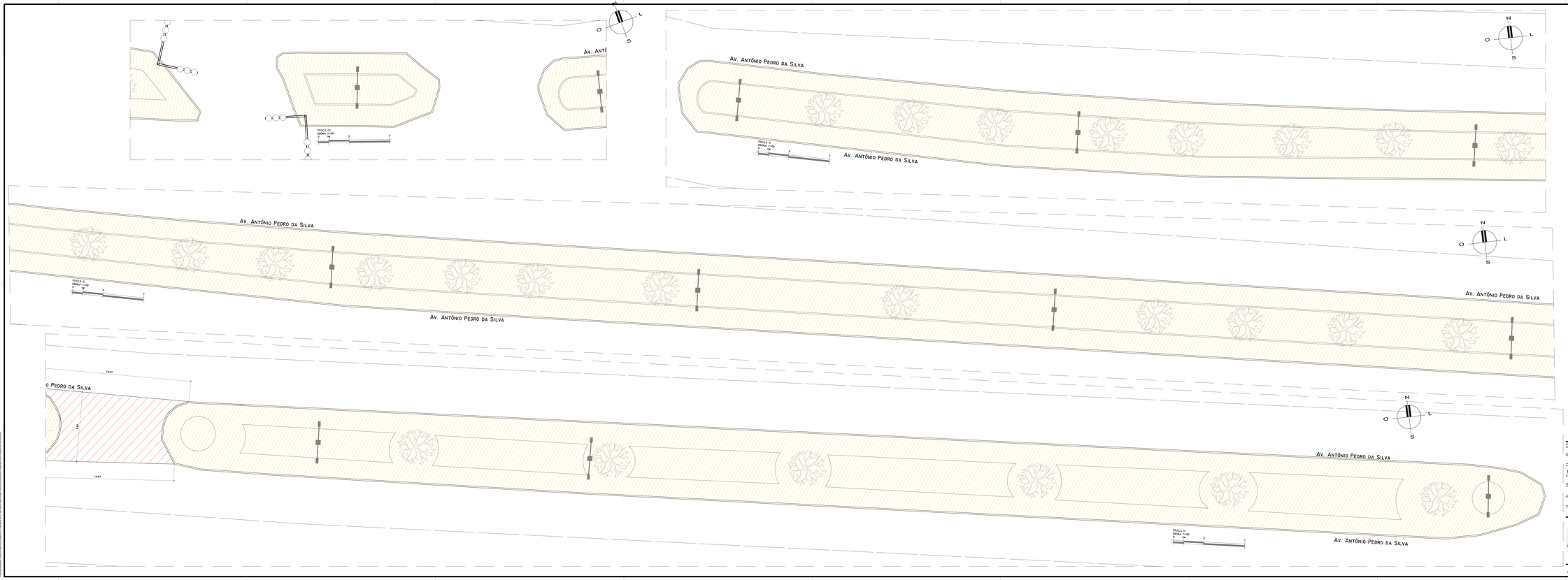

LEGENDA

DEMOLIR

CONSTRUIR

PRAÇA ANTÔNIO PEDRO DA SILVA

PROPRIETÁRIO: PREFEITURA MUNICIPAL DE OURICURI

ARQUITETO: MICHAEL KENNETH CAU - A38805-8

RESP. TÉCNICO:

TÍTULO DO DESENHO: PLANTA BAIXA PRAÇA 01 E PRAÇA 02

Endereço da Obra: AV. ANTÔNIO PEDRO DA SILVA

USO DO PROJETO: USO PÚBLICO

PROJETO: CONSTRUIR E DEMOLIR

FASE: PROJETO EXECUTIVO

JAV Construtora

Rua Projetada 17
Bairro: Monte Alegre- 17
Salgueiro - Pernambuco

Obra nº: 1033

Revisão: R00

AUTOR DO PROJETO: JA CONSTRUTORA LTDA - ME | DESENHO: | DATA: FEVEREIRO/2019 | ESCALA: 1:100

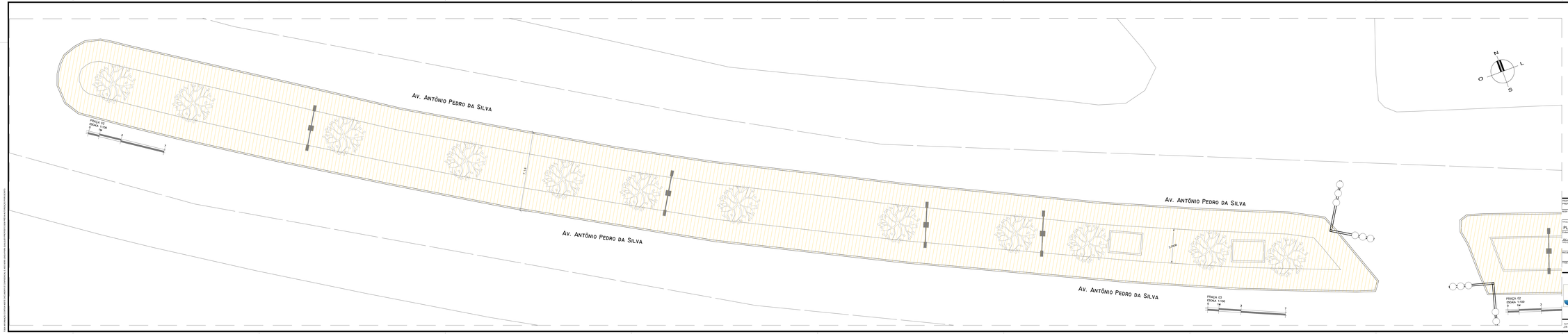

LEGENDA

DEMOLIR

CONSTRUIR

PRAÇA ANTÔNIO PEDRO DA SILVA

PROPRIETÁRIO: PREFEITURA MUNICIPAL DE OLINDA/PE

ARQUITETO: MICHAEL KENNETH CAU - A59BB-8

RESP. TÉCNICO

TÍTULO DO DESENHO: PLANTA BAIXA PRAÇA 03

Endereço da Obra: AV. ANTÔNIO PEDRO DA SILVA

Nº/Lote/ Quadra/ Zona

USO PÚBLICO

PROJETO: CONSTRUIR E DEMOLIR

FASE: PROJETO EXECUTIVO

JAV Construtora

Rua Projetada 17
Bairro: Morte Alegre- 17
Salgueiro - Pernambuco

Folha nº: 1533

Revisão: R00

AUTOR DO PROJETO: J.N CONSTRUTORA LTDA - ME

DESENHO:

DATA: FEVEREIRO/2018

ESCALA: 1:100

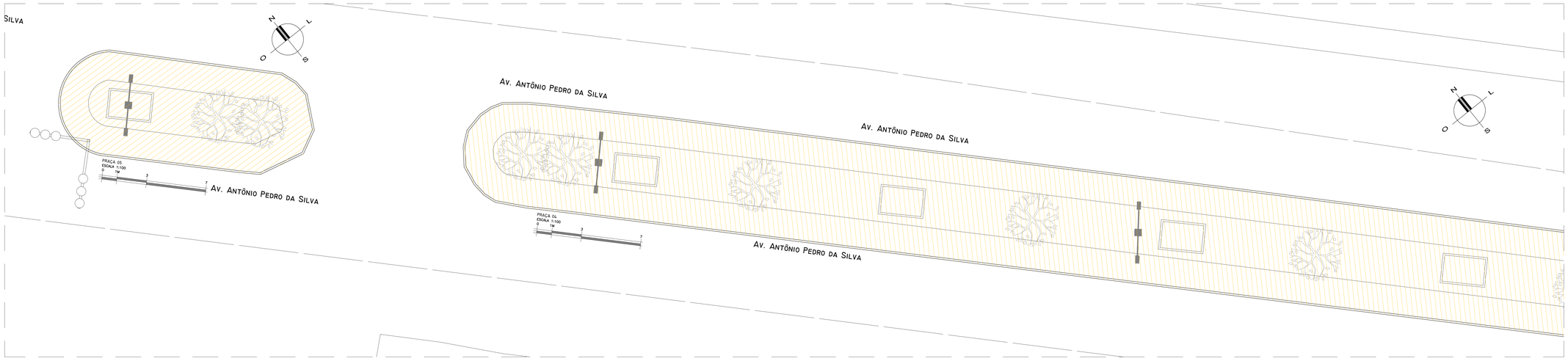

LEGENDA

DEMOLIR

CONSTRUIR

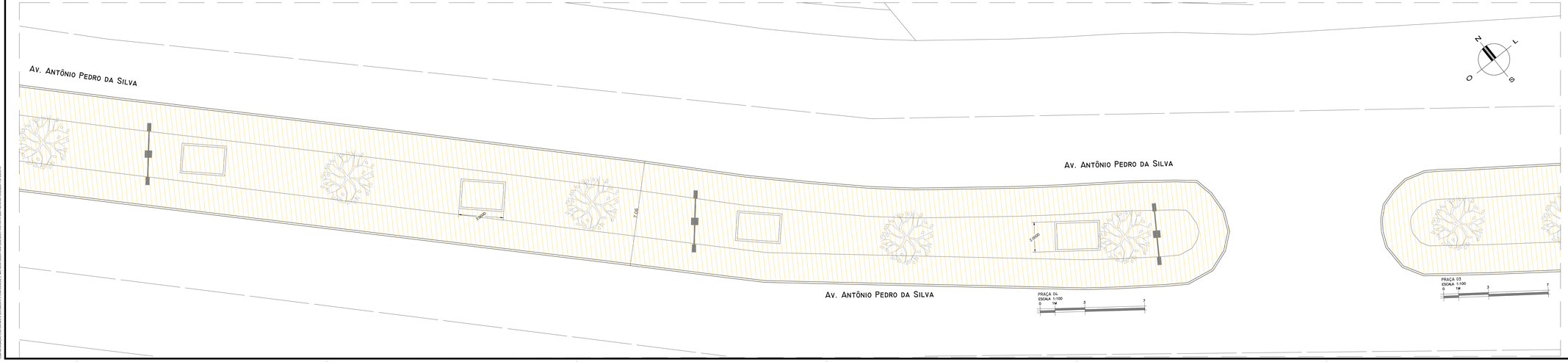

PRAÇA ANTÔNIO PEDRO DA SILVA

PROPRIETÁRIO: PREFEITURA MUNICIPAL DE OURICURI

ARQUITETO: MICHAEL KENNETH CAU - A69835-6

RESP. TÉCNICO:

TÍTULO DO DESENHO: PLANTA BAIXA PRAÇA 04 E PRAÇA 05

Endereço da Obra: AV. ANTÔNIO PEDRO DA SILVA

TIPO DE PROJETO: USO PÚBLICO

PROJETO: CONSTRUIR E DEMOLIR

FASE: PROJETO EXECUTIVO

JAV Construtora

Rua Projetada 17
Bairro: Monte Alegre- 17
Salgueiro - Pernambuco

Prancha Nº 1633

Revisão R00

AUTOR DO PROJETO: JJN CONSTRUTORA LTDA - ME | DESENHO: | DATA: FEVEREIRO/2018 | ESCALA: 1/100

ESTE DOCUMENTO É PROPRIEDADE INTELECTUAL DE JJN CONSTRUTORA LTDA - ME, SENDO PROIBIDA A REPRODUÇÃO PARCIAL OU TOTAL SEM AUTORIZAÇÃO DA EMPRESA



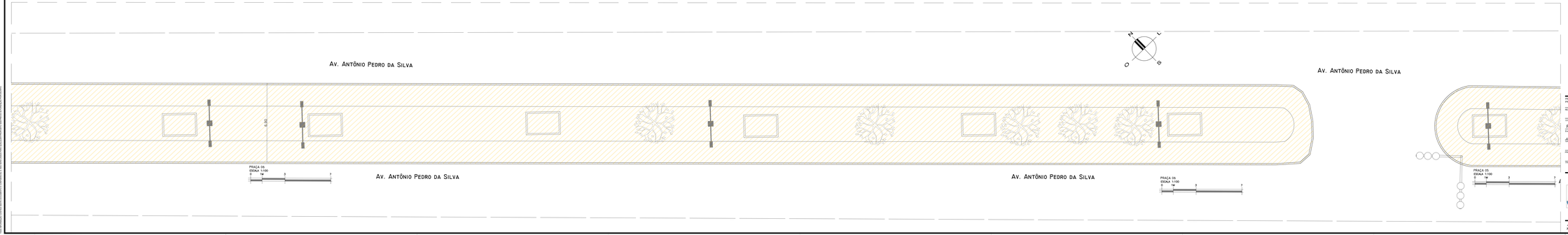

LEGENDA

DEMOLIR

CONSTRUIR

PRAÇA ANTÔNIO PEDRO DA SILVA

PROPRIETÁRIO
PREFEITURA MUNICIPAL DE QUIPICURI

ARQUITETO
MICHAEL KENNETH CAU - A58635-6

RESP. TÉCNICO

TÍTULO DO DESENHO
PLANTA BAIXA PRAÇA 06
Drenagem de Obra

AV. ANTÔNIO PEDRO DA SILVA
ÁREA DE PROJETO

USO PÚBLICO
FASE DO PROJETO

CONSTRUIR E DEMOLIR
TIPO

PROJETO EXECUTIVO

JAV Construtora

Rua Projetada 17
Bairro: Monte Alegre- 17
Salgueiro - Pernambuco

Folha Nº
1733

Revisão
R00

ÁREA DE PROJETO
JAVCENGENHARIA LTDA - ME

DESENHO

DATA
FEVEREIRO/2018

ESCALA
1:100

PRODUCED BY AN AUTODESK EDUCATIONAL PRODUCT

Quadro de Cargas padrão dos Botecos

CD01

Circ.	Descrição	Iluminação 25W		Tomadas 300W		Pot. W	Pot. V.A	Demanda (%)	Fat. Pot.	Corr. A	Fases	Prot. A	Cond. mm2	Fases ABC	Obs.
1	Iluminação	10				250.0	263.2	100%	0.95	1.20	1	10A	2.5	A	Obs.:
2	Tomadas			14		4200.0	5250.0	100%	0.80	23.86	1	32A	2.5	A	Obs.:
Total		10		14		4450.0	5513.2								
Aliment.	C=16m QT=2%					4450.0	5513.2	70%	0.81	17.50	1	32A	10	A	-

Potência Demandada: 70% (3115.0 W) (3859.2 V.A)

Corrente nas Fases: A=25.1A

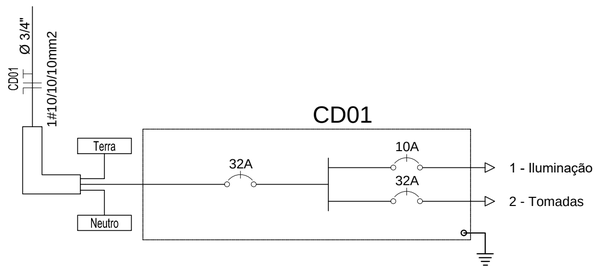

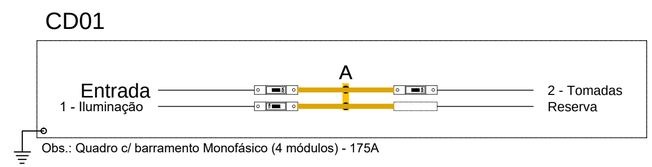

LEGENDA:

	- INTERRUPTOR DUPLO
	- INTERRUPTOR SIMPLES
	- PLAFON LED 4 PONTOS
	- TOMADA 130CM
	- QUADRO GERAL DE LUZ E FORÇA
	- Eletroduto Aeréo
	- Eletroduto no Piso
	- Neutro, Fase, Retorno, Terra

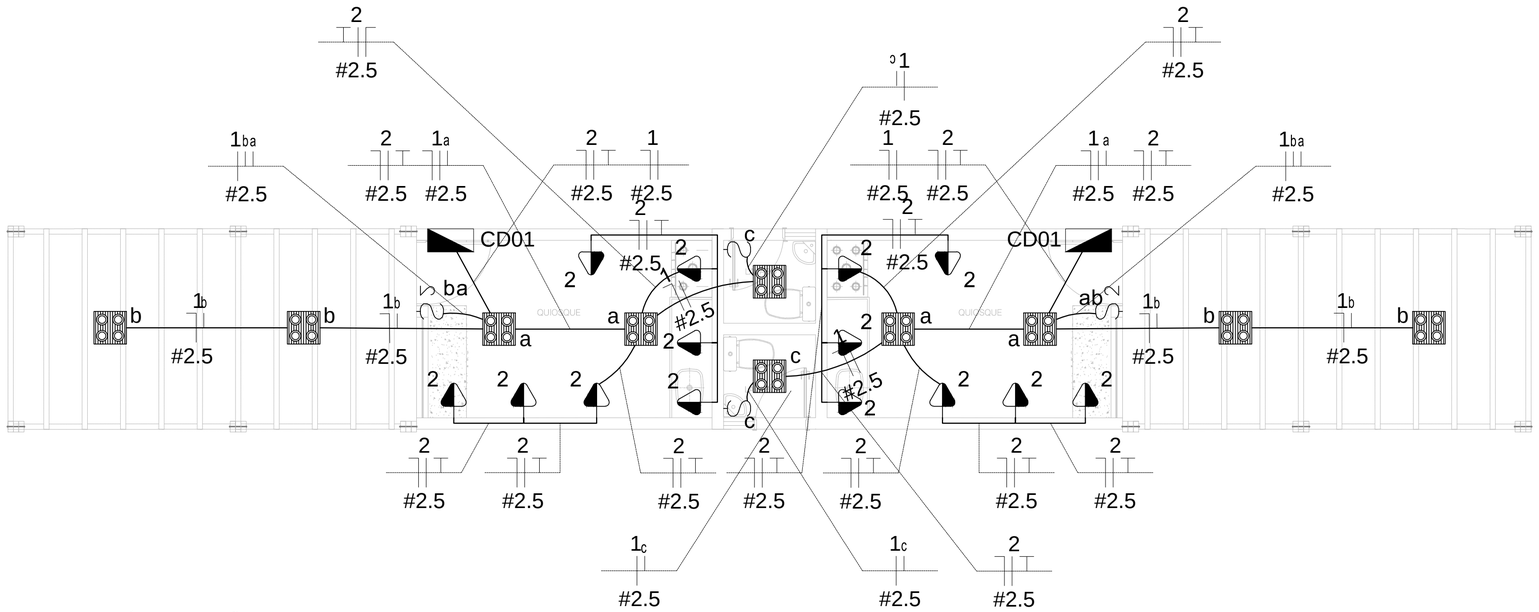

PROJETO ELÉTRICO PADRÃO DOS QUIOSQUES

ESCALA 1/50

0 2M 6

PRAÇA ANTÔNIO PEDRO DA SILVA

PROPRIETÁRIO: PREFEITURA MUNICIPAL DE OURICURI

ARQUITETO: MICHAEL KENNETH CAU - A59835-6

RESP. TÉCNICO

TITULO DO DESENHO: PROJETO ELÉTRICO DOS 02 QUIOSQUES

Endereço da Obra: AV. ANTÔNIO PEDRO DA SILVA

TIPO DE PROJETO: USO PÚBLICO

PROJETO: INSTALAÇÕES ELÉTRICAS DIAGRAMAS E QUADROS

FASE: PROJETO EXECUTIVO

Rua Projetada 17
Bairro: Monte Alegre- 17
Salgueiro - Pernambuco

Folha Nº 1833

Revisão R00

AUTOR DO PROJETO: J.N CONSTRUTORA LTDA - ME

DESENHO:

DATA: FEVEREIRO/2018

ESCALA: 1/100

TODA INFORMAÇÃO CONTIDA NESTE DOCUMENTO É CONFIDENCIAL E, NÃO SERÁ USADA PARA QUALQUER PROPÓSITO SEM PRÉVIA AUTORIZAÇÃO POR ESCRITO.

PRODUCED BY AN AUTODESK EDUCATIONAL PRODUCT

PRODUCED BY AN AUTODESK EDUCATIONAL PRODUCT

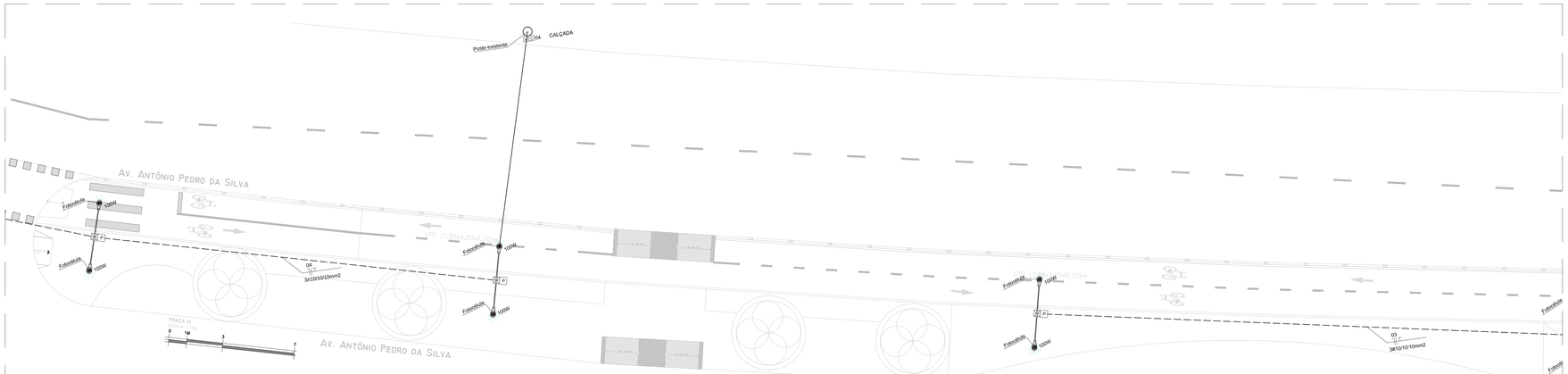

LEGENDA:

	- QUADRO GERAL DE LUZ E FORÇA
	- Luminária LED 100W
	- Quadro Medição Geral de Luz
	- Poste Metálico para Suporte do Medidor
	- Caixa de passagem no piso
15A	- Disjuntor a seco - DIN 15A 1P
	- Eletroduto Aereo
	- Eletroduto no Piso
	- Neutro, Fase, Retorno, Terra

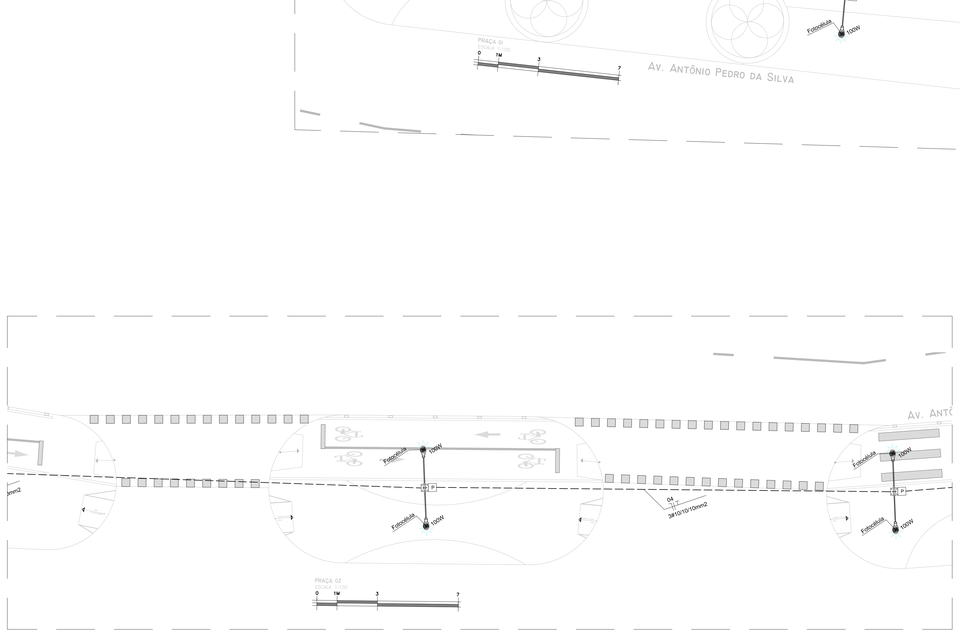

Quadro de Medição 01

CD01

Circ.	Descrição	Iluminação			Tomadas			Pot. W	Pot. V.A	Demanda (%)	Fat. Pot.	Corr. A	Fases	Prot. A	Cond. mm2	Fases ABC	Obs.
				100W													
1	Iluminação			8				800.00	810.00		4,54	4,54	1	15A	10	A	Obs.:
Total				8				800.00	810.00								
Aliment.	C=16m QT=2%							800.00	810.00	100%	4,54	4,54	1	4,54A	10	A	--

Potência Demandada: 100% (800.00 W)

Corrente nas Fases: A=4,54A

Quadro de Medição 02

CD01

Circ.	Descrição	Iluminação			Tomadas			Pot. W	Pot. V.A	Demanda (%)	Fat. Pot.	Corr. A	Fases	Prot. A	Cond. mm2	Fases ABC	Obs.
				100W													
1	Iluminação			8				800.00	810.00		4,54	4,54	1	15A	10	A	Obs.:
Total				8				800.00	810.00								
Aliment.	C=16m QT=2%							800.00	810.00	100%	4,54	4,54	1	4,54A	10	A	--

Potência Demandada: 100% (800.00 W)

Corrente nas Fases: A=4,54A

Quadro de Medição 03

CD01

Circ.	Descrição	Iluminação			Tomadas			Pot. W	Pot. V.A	Demanda (%)	Fat. Pot.	Corr. A	Fases	Prot. A	Cond. mm2	Fases ABC	Obs.
				100W													
1	Iluminação			8				800.00	810.00		4,54	4,54	1	15A	10	A	Obs.:
Total				8				800.00	810.00								
Aliment.	C=16m QT=2%							800.00	810.00	100%	4,54	4,54	1	4,54A	10	A	--

Potência Demandada: 100% (800.00 W)

Corrente nas Fases: A=4,54A

Quadro de Medição 04

CD01

Circ.	Descrição	Iluminação			Tomadas			Pot. W	Pot. V.A	Demanda (%)	Fat. Pot.	Corr. A	Fases	Prot. A	Cond. mm2	Fases ABC	Obs.
				100W													
1	Iluminação			8				800.00	810.00		4,54	4,54	1	15A	10	A	Obs.:
Total				8				800.00	810.00								
Aliment.	C=16m QT=2%							800.00	810.00	100%	4,54	4,54	1	4,54A	10	A	--

Potência Demandada: 100% (800.00 W)

Corrente nas Fases: A=4,54A

Quadro de Medição 05

CD01

Circ.	Descrição	Iluminação			Tomadas			Pot. W	Pot. V.A	Demanda (%)	Fat. Pot.	Corr. A	Fases	Prot. A	Cond. mm2	Fases ABC	Obs.
				100W													
1	Iluminação			8				800.00	810.00		4,54	4,54	1	15A	10	A	Obs.:
Total				8				800.00	810.00								
Aliment.	C=16m QT=2%							800.00	810.00	100%	4,54	4,54	1	4,54A	10	A	--

Potência Demandada: 100% (800.00 W)

Corrente nas Fases: A=4,54A

Quadro de Medição 06

CD01

Circ.	Descrição	Iluminação			Tomadas			Pot. W	Pot. V.A	Demanda (%)	Fat. Pot.	Corr. A	Fases	Prot. A	Cond. mm2	Fases ABC	Obs.
				100W													
1	Iluminação			8				800.00	810.00		4,54	4,54	1	15A	10	A	Obs.:
Total				8				800.00	810.00								
Aliment.	C=16m QT=2%							800.00	810.00	100%	4,54	4,54	1	4,54A	10	A	--

Potência Demandada: 100% (800.00 W)

Corrente nas Fases: A=4,54A

Quadro de Medição 07

CD01

Circ.	Descrição	Iluminação			Tomadas			Pot. W	Pot. V.A	Demanda (%)	Fat. Pot.	Corr. A	Fases	Prot. A	Cond. mm2	Fases ABC	Obs.
				100W													
1	Iluminação			8				800.00	810.00		4,54	4,54	1	15A	10	A	Obs.:
Total				8				800.00	810.00								
Aliment.	C=16m QT=2%							800.00	810.00	100%	4,54	4,54	1	4,54A	10	A	--

Potência Demandada: 100% (800.00 W)

Corrente nas Fases: A=4,54A

Quadro de Medição 08

CD01

Circ.	Descrição	Iluminação			Tomadas			Pot. W	Pot. V.A	Demanda (%)	Fat. Pot.	Corr. A	Fases	Prot. A	Cond. mm2	Fases ABC	Obs.
				100W													
1	Iluminação			8				800.00	810.00		4,54	4,54	1	15A	10	A	Obs.:
Total				8				800.00	810.00								
Aliment.	C=16m QT=2%							800.00	810.00	100%	4,54	4,54	1	4,54A	10	A	--

Potência Demandada: 100% (800.00 W)

Corrente nas Fases: A=4,54A

PRAÇA ANTÔNIO PEDRO DA SILVA

PROPRIETÁRIO: PREFEITURA MUNICIPAL DE OURICURI

ARQUITETO: MICHAEL KENNETH CAU - A59835-6

RESP. TÉCNICO:

TÍTULO DO DESENHO: PROJETO ELÉTRICO PRAÇA 01 E PRAÇA 02

Endereço da Obra: AV. ANTÔNIO PEDRO DA SILVA

TIPO DE PROJETO: USO PÚBLICO

PROJETO: INSTALAÇÕES ELÉTRICAS DIAGRAMAS E QUADROS

FASE: PROJETO EXECUTIVO

JAV Construtora

Rua Projetada 17
Bairro: Monte Alegre- 17
Salgueiro - Pernambuco

Folha Nº 1933

Revisão R00

AUTOR DO PROJETO: J.N CONSTRUTORA LTDA - ME | DESENHO: | DATA: FEVEREIRO/2018 | ESCALA: 1/100

TODA REPRODUÇÃO CONTRA NORMA DOCUMENTO É CONFIDENCIAL E NÃO PODE SER USADO PARA QUALQUER PROPÓSITO SEM PRÉVIA AUTORIZAÇÃO POR ESCRITO

PRODUCED BY AN AUTODESK EDUCATIONAL PRODUCT

PRODUCED BY AN AUTODESK EDUCATIONAL PRODUCT

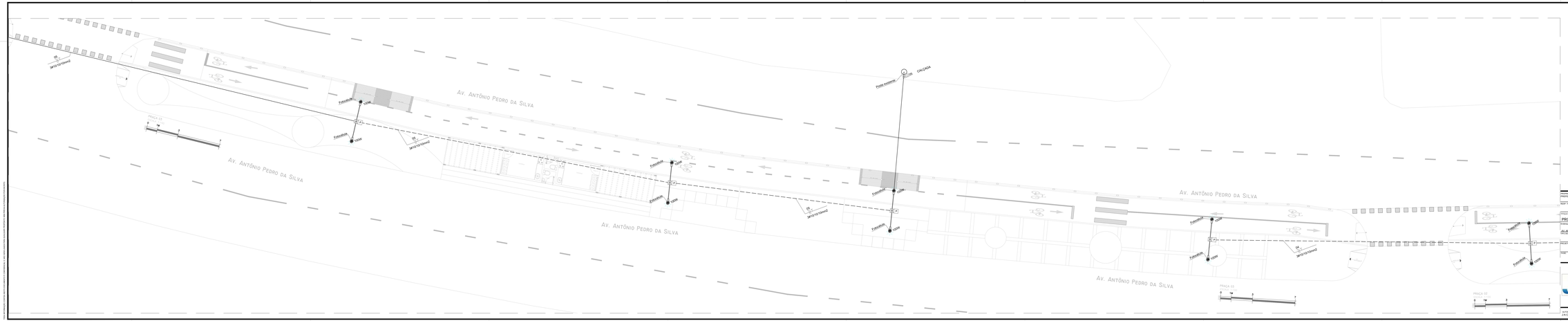

LEGENDA:

- QUADRO GERAL DE LUZ E FORÇA
- Luminária LED 100W
- Quadro Medição Geral de Luz
- Poste Metálico para Suporte do Medidor
- Caixa de passagem no piso
- Disjuntor a seco - DIN 15A 1P
- Eletroduto Aereo
- Eletroduto no Piso
- Neutro, Fase, Retorno, Terra

PRAÇA ANTÔNIO PEDRO DA SILVA

ENGENHEIRO: PREFEITURA MUNICIPAL DE CURUCURI	ARQUITETO: MICHAEL KENNETH CAU - A38808-6
ESCALA DO DESENHO:	
PROJETO ELÉTRICO PRAÇA 03	
ENDEREÇO DA OBRA: AV. ANTÔNIO PEDRO DA SILVA, ZONA DE CURUCURI	
USO PÚBLICO	
INSTALAÇÕES ELÉTRICAS	
PROJETO EXECUTIVO	

JAV Construtora

Rua Projetada 17
Bairro: Monte Alegre- 17
Salgueiro - Pernambuco

PRANCHA: 2133

REVISÃO: R00

RESPONSÁVEL TÉCNICO: JAV CONSTRUTORA LTDA - ME	REVISÃO:	DATA: FEVEREIRO/2018	ESCALA: 1:100

PRODUCED BY AN AUTODESK EDUCATIONAL PRODUCT

PRODUCED BY AN AUTODESK EDUCATIONAL PRODUCT

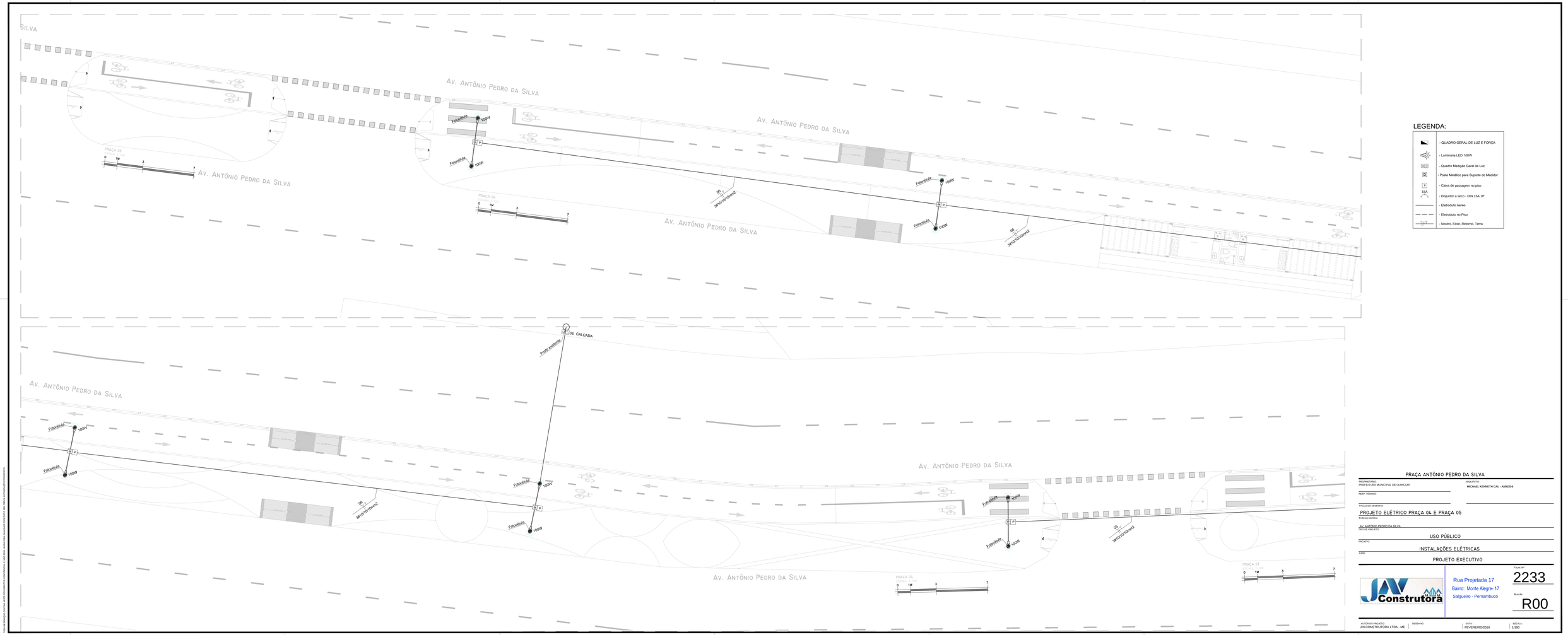

PRAÇA ANTÔNIO PEDRO DA SILVA

PROPRIETÁRIO: PREFEITURA MUNICIPAL DE OURICURI

ARQUITETO: MICHAEL KENNETH CAU - A39835-6

RESP. TÉCNICO:

TITULO DO DESENHO: PROJETO ELÉTRICO PRAÇA 04 E PRAÇA 05

Endereço da Obra: AV. ANTÔNIO PEDRO DA SILVA

USO DO PROJETO: USO PÚBLICO

PROJETO: INSTALAÇÕES ELÉTRICAS

FASE: PROJETO EXECUTIVO

JAV Construtora

Rua Projetada 17
Bairro: Monte Alegre- 17
Salgueiro - Pernambuco

Folha Nº 2233

Revisão R00

AUTOR DO PROJETO: J.N.CONSTRUTORA LTDA - ME | DESENHO: | DATA: FEVEREIRO/2018 | ESCALA: 1/100

PRODUCED BY AN AUTODESK EDUCATIONAL PRODUCT

PRODUCED BY AN AUTODESK EDUCATIONAL PRODUCT

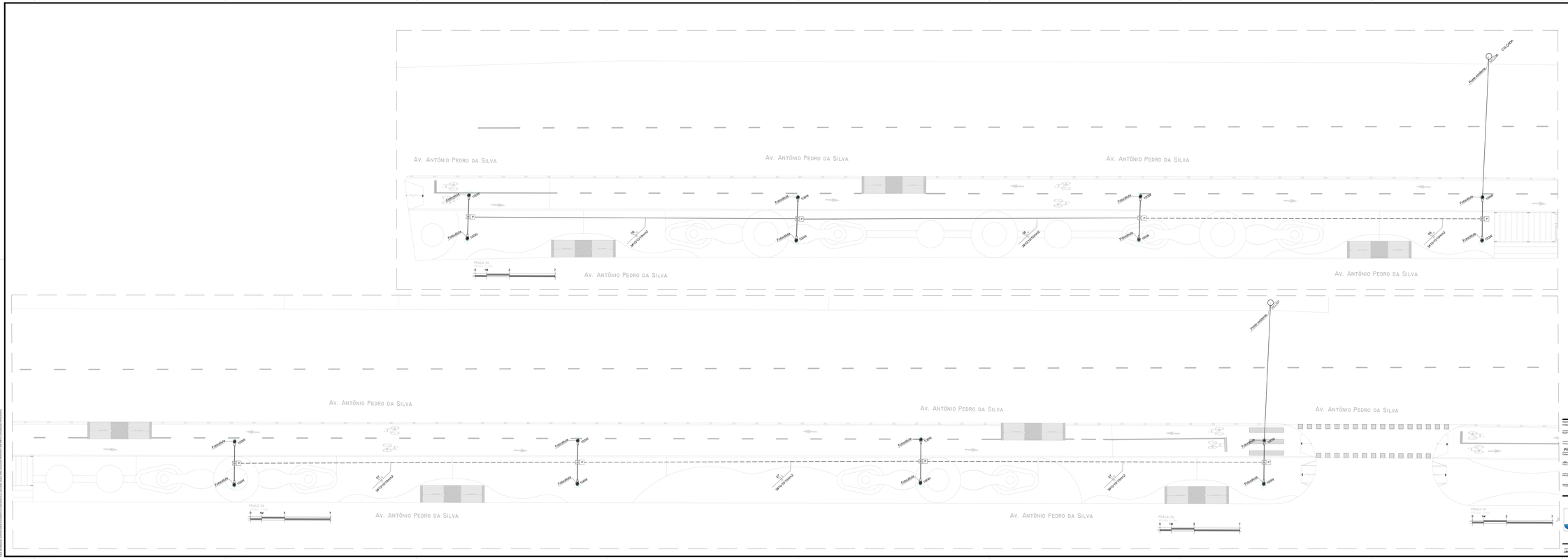

LEGENDA:

- QUADRO GERAL DE LUZ E FORÇA
- Luminaria LED 100W
- Quadro Medição Geral de Luz
- Poste Metálico para Suporte do Medidor
- Caixa de passagem no piso
- Disjuntor a seco - DIN 15A 1P
- Eletroduto Aereo
- Eletroduto no Piso
- Neutro, Fase, Retorno, Terra

PRAÇA ANTÔNIO PEDRO DA SILVA

MUNICÍPIO: PREFEITURA MUNICIPAL DE OURICURI

ARQUITETO: MICHAEL KENNETH CAU - A39820-8

ÁREA TECNICA:

TÍTULO DO DESENHO: PROJETO ELÉTRICO PRAÇA 06

Endereço da Obra:

AV. ANTÔNIO PEDRO DA SILVA

ÁREA DE PROJETO: USO PÚBLICO

PROJETO: INSTALAÇÕES ELÉTRICAS

FASE: PROJETO EXECUTIVO

JAV Construtora

Rua Projetada 17
Bairro: Monte Alegre- 17
Salgueiro - Pernambuco

Prancha Nº: 2333

Revisão: R00

AUTOR DO PROJETO: JAVCONSTRUTORA LTDA - ME

DESENHO:

DATA: FEVEREIRO/2018

ESCALA: 1/100

PRODUCED BY AN AUTODESK EDUCATIONAL PRODUCT

Det. do Pilar P1 ao P8 (13x25)

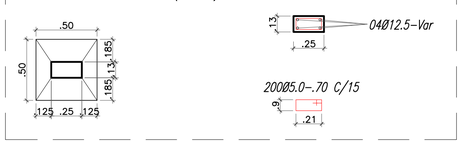

Det. das Vigas V01(13X25)

Det. das Vigas Baldrames VB01(15X25)

Det. Genérico da escavação para Sapatas

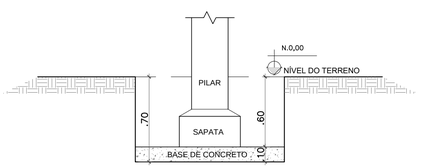

ESC.INDICADA

Det. das Sapatas SP1 a SP8 (50X50)
Profundidade da escavação 0.70cm

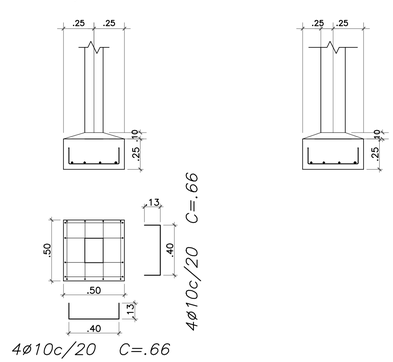

DETALHES DAS SAPATAS
ESC.1:25

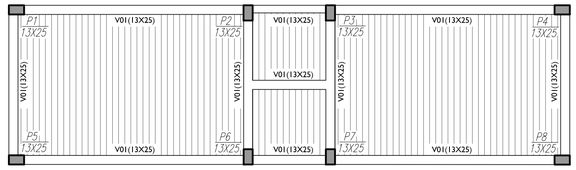

VIGAS SUPERIORES
ESCALA 1:50
0 2M 6M

02

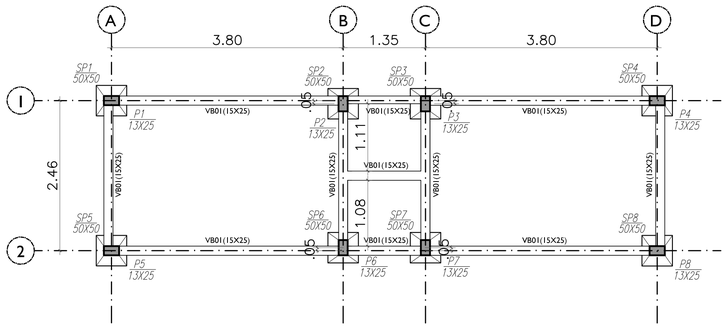

LOCAÇÃO DE PILARES E VIGAS BALDRAMES
ESCALA 1:50
0 2M 6M

01

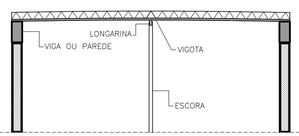

TABELA PARA CONTRA-FLECHA E ESCORAMENTO

VÃO NA DIREÇÃO DAS VIGAS	CONTRA FLECHA DAS VIGOTAS	QUANTIDADE DE ESCORAS
Até 1,30 cm	Sem escoramento	ZERO
de 1,30 a 1,90 cm	Laje Nivelada	1
de 2,00 a 2,90 cm	1 Cm	1
de 3,00 a 3,50 cm	1,5 Cm	2
de 3,60 a 4,20 cm	2 Cm	2
de 4,30 a 4,90 cm	2,5 Cm	3
de 5,00 a 5,80 cm	3 Cm	4

FLECHAMENTOS

QUADRO DE FERRO PARA 02 QUIOSQUES

APLICAÇÃO	FERRO	Ø	QUANT.	COMP.	TOTAL	TOTAL EM KG + 10%
VB01 (20X25)	CA50	10.0	4.00	30.00	120.00	83.16
V01(13X25)	CA50	10.0	4.00	30.00	120.00	83.16
Pilares (13X25)	CA50	12.5	4.00	30.00	120.00	132.00
Sapatas (50X50)	CA50	10.0	64.00	0.66	42.24	29.27
Estribos da VB01 (11X21)	CA60	5.0	200.00	0.74	148.00	25.56
Estribos da V01 (9X21)	CA60	5.0	200.00	0.70	140.00	26.95
Estribos do Pilar (9X21)	CA60	5.0	200.00	0.70	264.00	26.95
Malha da laje	CA60	5.0	Variavél	Variavél	240.10	41.47
RESUMO DO FERRO EM KG						
FERRO 5.0					120.94	
FERRO 10.0					195.59	
FERRO 12.5					132.00	
TOTAL GERAL DE FERRO EM KG					448.53	

N O T A S :

1 _ CONCRETO ESTRUTURAL CIASSE C-25
2 _ AÇO CA-50; CA-60
3 _ CONCRETO MAGRO SOB AS SAPATAS E=10cm
4 _ VARIAÇÃO DE PROFUNDIDADE PREVISTA PARA O ASSENTAMENTO DAS SAPATAS MAIS OU MENOS 150m CORRIGIR SAÍDA SE NECESSÁRIO
5 _ LAJE PRÉ-MOLDADA COM NERVURAS TRELIÇADAS CONVENCIONAL BETA 15
6 _ RESPEITAR O SENTIDO DAS NERVURAS POIS ISSO INFLUÊNCIA NA RESISTÊNCIA DA LAJE
7 _ APLICAR MALHA DE FERRO 5.0 NO CAPEAMENTO DA LAJE PRE-MOLDADA
8 _ APLICAR MALHA DE FERRO 6.3 NO CAPEAMENTO DA LAJE MACIÇA QUANDO HOUVER
9 _ RESPEITAR OS FLECHAMENTOS DAS LAJES DE ACORDO COM A TABELA ANEXO
10 _ NÃO COLOCAR ELETRODUTOS OU OUTRAS TUBULAÇÕES NO CAPEAMENTO DA LAJE PRÉ-MOLDADA NO SENTIDO PERPENDICULAR AS NERVURAS
11 _ PROJETO DE ACORDO COM A NORMA BRASILEIRA NBR-6118/2003
12 _ O QUANTITATIVO DE FERRO FOI CALCULADO PARA 02 QUIOSQUES

PRAÇA ANTÔNIO PEDRO DA SILVA

PROPRIETÁRIO: PREFEITURA MUNICIPAL DE OURICURI
ARQUITETO: MICHAEL KENNETH CAU - A59835-6
RESP. TÉCNICO
TITULO DO DESENHO: PROJETO ESTRUTURAL QUIOSQUE
Endereço da Obra: AV. ANTÔNIO PEDRO DA SILVA
TIPO DE PROJETO: USO PÚBLICO
PROJETO: LOCAÇÃO DE PILARES E VIGAS
FASE: PROJETO EXECUTIVO

JAV Construtora
Rua Projetada 17
Bairro: Monte Alegre- 17
Salgueiro - Pernambuco

Folha Nº 2433
Revisão R00

AUTOR DO PROJETO: J.N CONSTRUTORA LTDA - ME
DESENHO:
DATA: FEVEREIRO/2018
ESCALA: 1/100

TODA INFORMAÇÃO CONTIDA NESTE DOCUMENTO É CONFIDENCIAL E NÃO SERÁ USADA PARA QUALQUER PROPÓSITO SEM PRÉVIA AUTORIZAÇÃO POR ESCRITO.

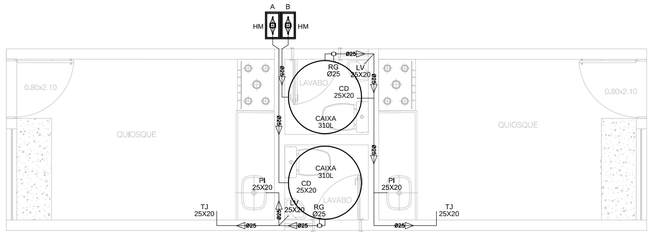

01 INSTALAÇÕES DE ÁGUA FRIA

ESCALA 1/50

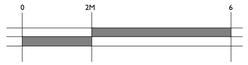

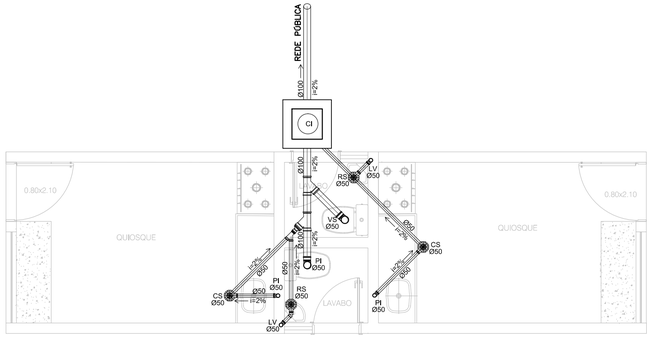

02 INSTALAÇÕES HIDROSSANITÁRIAS

ESCALA 1/50

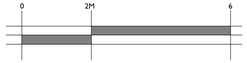

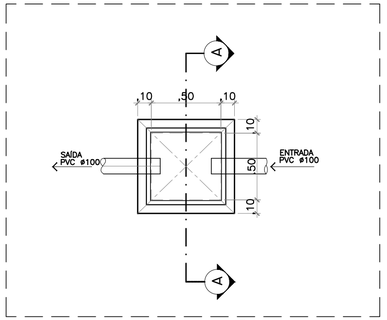

DETALHES DE CAIXA DE INSPEÇÃO

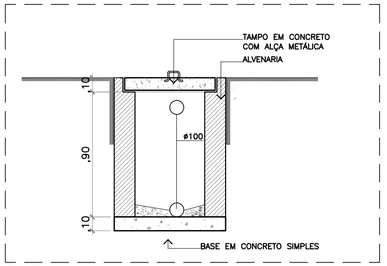

CORTE A-A

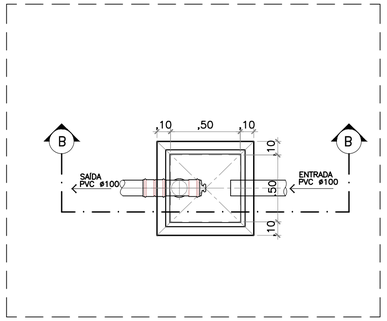

DETALHES DE CAIXA DE GORDURA

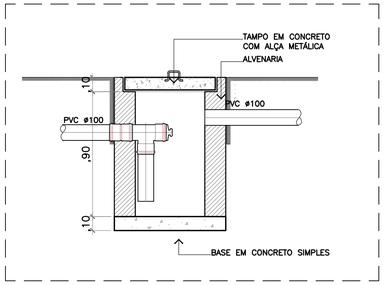

CORTE B-B

LEGENDA ÁGUA FRIA	
———	TUBULAÇÃO NA PAREDE / OU LAJE
———	TUBULAÇÃO SOB PISO
—·—·—	TUBULAÇÃO SOBRE FORRO
LV	LAVATÓRIO, BICO ALIMENTADOR 1/2" h=0,60M
DC	DUCHA, BICO ALIMENTADOR 1/2" h=0,40M
CD	CAIXA DE DESCARGA EMBUTIDA, BICO ALIM. 1/2" h=0,2 M
CH	CHUVEIRO, BICO ALIMENTADOR 1/2" h=2,10M
TQ	TANQUE, BICO ALIMENTADOR 1/2" h=1,15M
ML	MAQ. LAVAR, BICO ALIMENTADOR 3/4" h=0,60M
PI	PIA, BICO ALIMENTADOR 1/2" h=1,15M
HM	HIDRÔMETRO
AF	ÁGUA FRIA
RG	REGISTRO DE GAVETA
LE	LIMPEZA E EXTRAVASOR Ø32 mm
BE	BOIA ELÉTRICA
TS	TUBO DE SUBIDA Ø25 mm
TD	TUBO DE DESCIDA Ø25 mm
VR	VÁLVULA DE RETENÇÃO METÁLICA Ø25 mm
BS	BOMBA SINTRÍFUGA ENTRADA 32mm E SAÍDA 32mm

NOTAS PARA ESGOTO E ÁGUAS PLUVIAIS

1- TUBOS DE ESGOTO PRIMÁRIO NÃO COTADOS - Ø100
TUBOS DE ESGOTO SECUNDÁRIO NÃO COTADOS - Ø40
RAMAIS DE VENTILAÇÃO NÃO COTADOS - Ø50
CAIXAS SIFONADAS NÃO COTADAS - 150x150x50
RALOS SIFINADOS NÃO COTADAOS - 100x40 CILINDRICOS

2- NÃO ESQUECER DE VERIFICAR A NECESSIDADE OU NÃO DE SE "ENGROSSAR" PAREDES ANTES DE LOCAR RALOS, CAIXAS E FUROS EM LAJES.

3- NAS COLUNAS DE VENTILAÇÃO QUE ATENDAM A MAIS DE UM PAVIMENTO, OS RAMAIS DE VENTILAÇÃO DEVEM SER LIGADOS A MESMA A UMA ALTURA MÍNIMA DE 1 METRO

4-AS COLUNAS DE VENTILAÇÃO DEVEM SE ELEVAR, NO MÍNIMO, 30 CM ACIMA DO TELHADO E 2.0 M ACIMA DOS TERRAÇOS

5-AS TUBULAÇÕES DE ESGOTO SERÃO EXECUTAS EM PVC (PREFERENCIALMENTE DA MARCA TIGRE), UTILIZANDO-SE PVC SOLDÁVEL NOS RAMAIS DE DESCARGA E PVC COM PONTA, BOLSA E ANEL NAS DEMAIS LINHAS

6- AS TUBULAÇÕES DE ÁGUAS PLUVIAIS DEVERÃO SER EXECUTADAS EM PVC SOLDAVEL

7- AS COLUNAS DE ÁGUAS PLUVIAIS OU ESGOTO QUE FICAREM EXPOSTAS DEVERÃO SER PROTEGIDAS CONTRA CHOQUES MECÂNICOS OU SEREM EXECUTADAS COM TUBULAÇÕES METÁLICAS.

8- A INCLINAÇÃO MÍNIMA PARA A CALHA DO TELHADO SERÁ DE 0,5%

9- POR NORMA, NÃO SE DEVE JUNTAR A REDE DE ÁGUAS PLUVIAIS À DE ESGOTOS.

LEGENDA ESGOTO	
LV	LAVATÓRIO, JOELHO 50mm h=0,40cm
PI	PIA JOELHO 50mm h=0,40cm
VS	VASO SANITÁRIO JOELHO 100mm A 33 cm DA PAREDE
CS	CAIXA SINFONADA DE 100X50mm
RS	RALO SINFONADO 50mm
ML	MAQ. LAVAR,JOELHO 50mm h=0,40cm
TD	TUBO QUE DESCE
TS	TUBO QUE SOBE
CV	COLUNA DE VENTILAÇÃO
CI	CAIXA DE INSPEÇÃO 50X50
CG	CAIXA DE GORDURA 50X50
CAP	CAIXA PARA CAPTAÇÃO DE ÁGUAS PLUVIAIS
CAU	COLUNA DE AMORTECIMENTO UNILATERAL Ø75
CGP	CAIXA DE GORDURA EM PVC Ø300
Ø100	DIMENSÃO DO TUBO
i=2%	INCLINAÇÃO EM DIREÇÃO A CAIXA DE INSPEÇÃO OU GORDURA
——>	DIREÇÃO DO FLUXO DOS LIQUIDOS

PRAÇA ANTÔNIO PEDRO DA SILVA

PROPRIETÁRIO: PREFEITURA MUNICIPAL DE OURICURI

ARQUITETO: MICHAEL KENNETH CAU - A59835-6

RESP. TÉCNICO

TITULO DO DESENHO: PROJETO HIDRÁULICO E HIDROSSANITÁRIO

Endereço da Obra: AV. ANTÔNIO PEDRO DA SILVA

TIPO DE PROJETO: USO PÚBLICO

PROJETO: INSTALAÇÕES DE ÁGUA FRIA E ESGOTO

FASE: PROJETO EXECUTIVO

Rua Projetada 17
Bairro: Monte Alegre- 17
Salgueiro - Pernambuco

FOLHA Nº 2533

REVISÃO R00

AUTOR DO PROJETO: J.N CONSTRUTORA LTDA - ME

DESENHO:

DATA: FEVEREIRO/2018

ESCALA: 1/100

TODA INFORMAÇÃO CONTIDA NESTE DOCUMENTO É CONFIDENCIAL E, NÃO SERÁ USADA PARA QUALQUER PROPÓSITO SEM PRÉVIA AUTORIZAÇÃO POR ESCRITO.

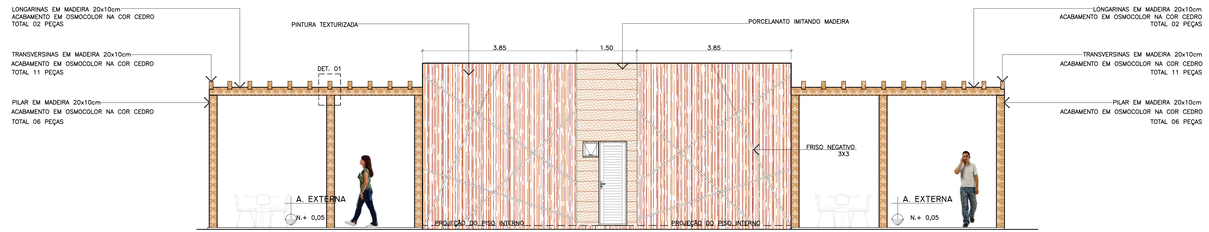

ELEVAÇÃO 01
ESCALA 1:50
0 2M 6M

06

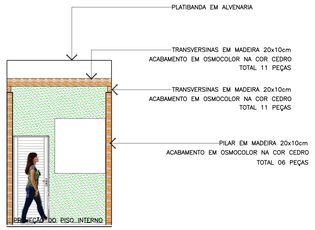

ELEVAÇÃO 02
ESCALA 1:50
0 2M 6M

07

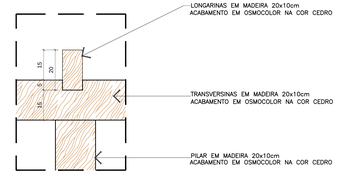

DETALHE 01
ESCALA 1:10
COTAS EM CENTIMETRO

QUADRO DE ÁREAS

	ÁREAS CONSTRUIDA
1. ÁREA CONSTRUÍDA QUIOSQUE	24,00m²
2. ÁREA COBERTA	24,00m²
3. QUANTIDADE DE QUIOSQUE	04 UNIDADES
4. TOTAL ÁREA CONSTRUÍDA	96,00m²

QUADRO DE PORTAS

PORTAS							
ITEM	LARGURA	ALTURA	PEITORIL	ÁREA M2	QUANT.	ESPECIFICAÇÃO
PF-01	0.70	2.10	-------	1.47	02	FERRO / ABRIR
PF-01	0.80	2.10	-------	1.68	02	FERRO / ABRIR

QUADRO DE ESQUADRIAS

JANELAS							
ITEM	LARGURA	ALTURA	PEITORIL	ÁREA M2	QUANT.	ESPECIFICAÇÃO
J-01	0.40	0.40	1.70	0.16	02	VIDRO TEMPERADO / MAXI-MAR
J-02	1.30	1.40	1.20	0.42	02	JANELA FERRO / ENROLAR

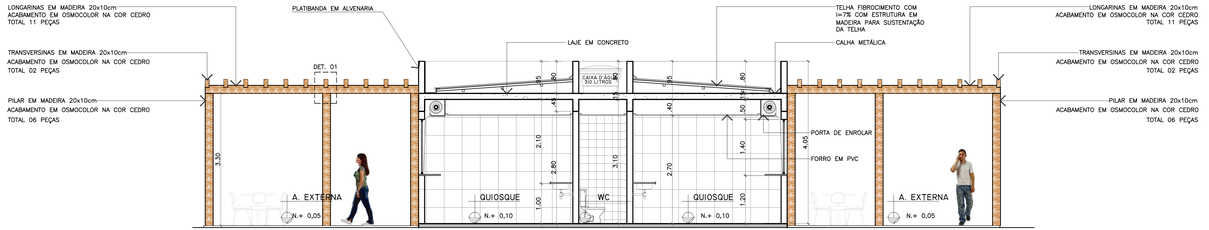

CORTE I-I'
ESCALA 1:50
0 2M 6M

03

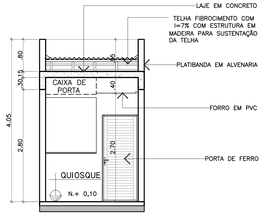

CORTE 2-2'
ESCALA 1:50
0 2M 6M

04

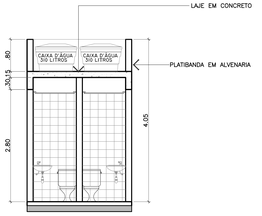

CORTE 3-3'
ESCALA 1:50
0 2M 6M

05

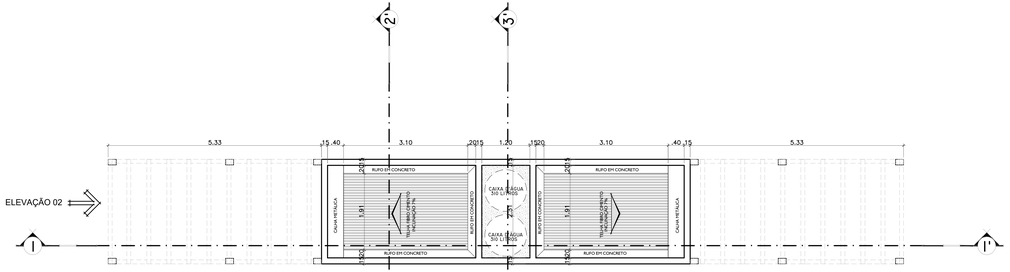

LOCAÇÃO E COBERTA
ESCALA 1:50
0 2M 6M

01

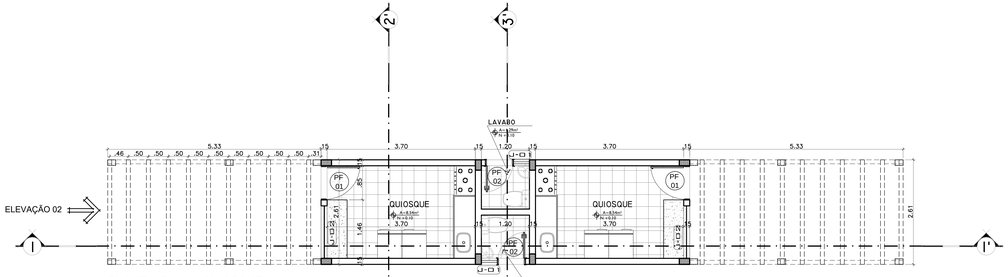

PLANTA BAIXA QUIOSQUE
ESCALA 1:50
0 2M 6M

02

PRAÇA ANTÔNIO PEDRO DA SILVA

PROPRIETÁRIO: PREFEITURA MUNICIPAL DE OURICURI

ARQUITETO: MICHAEL KENNETH CAU - A59835-6

RESP. TÉCNICO

TITULO DO DESENHO: DET. Quiosque

Endereço da Obra: AV. ANTÔNIO PEDRO DA SILVA

TIPO DE PROJETO: USO PÚBLICO

PROJETO: PROJETO ARQUITETONICO

FASE: PROJETO EXECUTIVO

JAV Construtora

Rua Projetada 17
Bairro: Monte Alegre- 17
Salgueiro - Pernambuco

FOLHA Nº 2633

Revisão R00

J.N CONSTRUTORA LTDA - ME | DESENHO | DATA FEVEREIRO/2018 | ESCALA INDICADA

TODA INFORMAÇÃO CONTIDA NESTE DOCUMENTO É CONFIDENCIAL E NÃO DEVE SER REVELADA POR NENHUM QUALQUER PROPRIETÁRIO SEM PRÉVIA AUTORIZAÇÃO POR ESCRITO

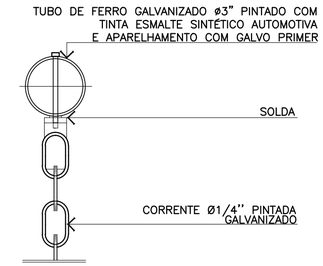

05 CORTE A-A'
ESC. 1/5
0 0,2 0,4 0,8

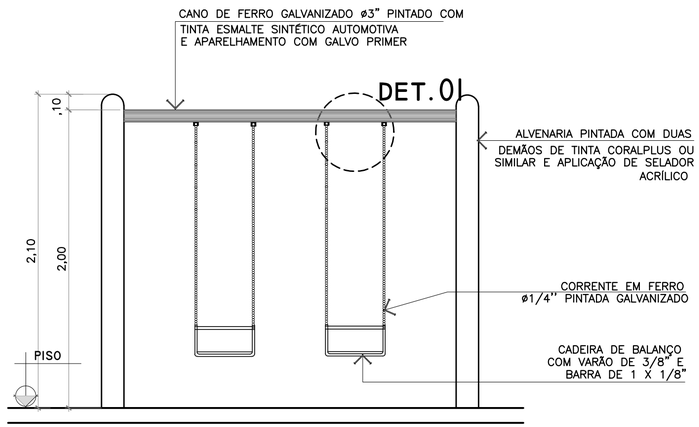

03 ELEVAÇÃO FRONTAL
ESCALA 1/25
0 .5 1M 1,5

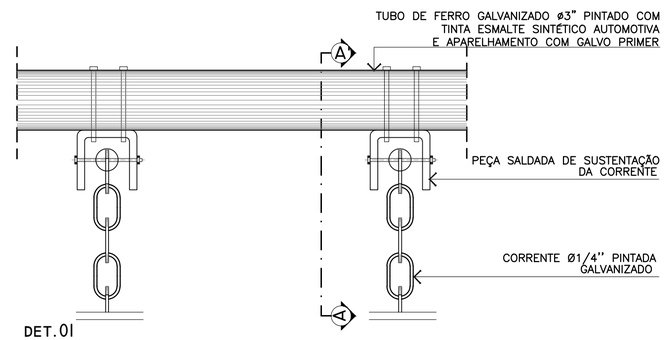

04 DET.01
ESC. 1/5
0 0,2 0,4 0,8

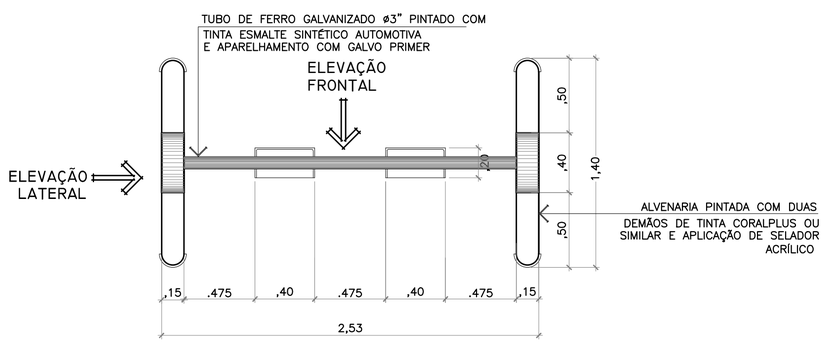

01 PLANTA BAIXA
ESCALA 1/25
0 .5 1M 1,5

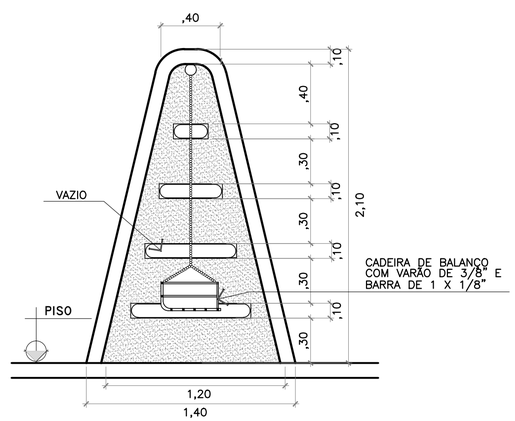

02 ELEVAÇÃO LATERAL
ESCALA 1/25
0 .5 1M 1,5

PRAÇA ANTÔNIO PEDRO DA SILVA

PROPRIETÁRIO: PREFEITURA MUNICIPAL DE OURICURI

ARQUITETO: MICHAEL KENNETH CAU - A59835-6

RESP. TÉCNICO

TITULO DO DESENHO: DET. BALANÇO

Endereço da Obra: AV. ANTÔNIO PEDRO DA SILVA

TIPO DE PROJETO: USO PÚBLICO

PROJETO: PROJETO ARQUITETONICO

FASE: PROJETO EXECUTIVO

Rua Projetada 17
Bairro: Monte Alegre- 17
Salgueiro - Pernambuco

FOLHA Nº 2733

REVISÃO R00

J.N CONSTRUTORA LTDA - ME | DESENHO: | DATA: FEVEREIRO/2018 | ESCALA: INDICADA

TODA INFORMAÇÃO CONTIDA NESTE DOCUMENTO É CONFIDENCIAL E NÃO SERÁ USADA PARA QUALQUER PROPÓSITO SEM PRÉVIA AUTORIZAÇÃO POR ESCRITO.

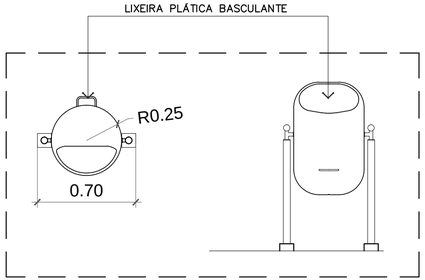

01 DET. LIXEIRA
ESCALA 1/25
0 .5 1M 1,5

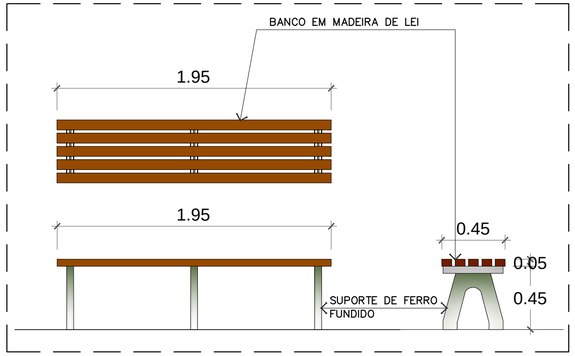

02 DET. BANCO
ESCALA 1/25
0 .5 1M 1,5

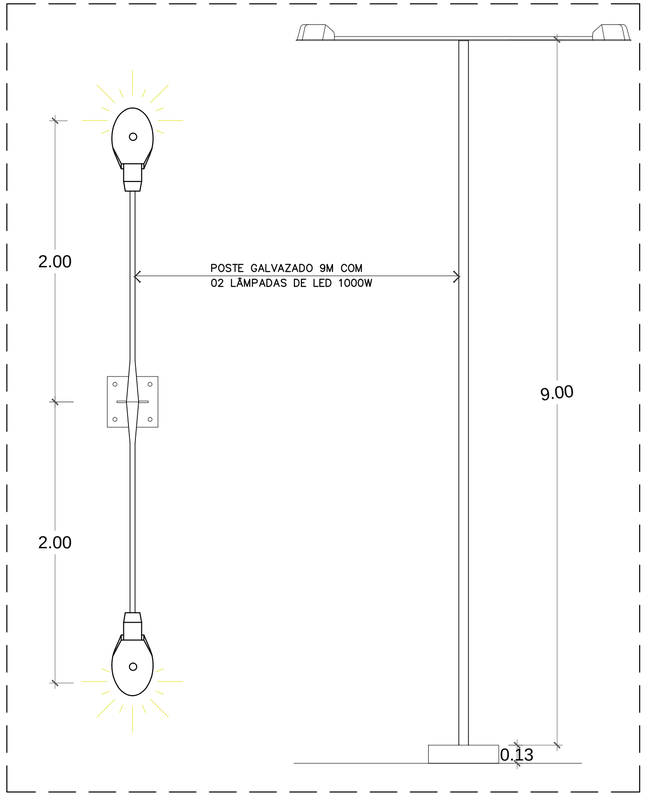

03 DET. POSTE
ESCALA 1/25
0 .5 1M 1,5

PRAÇA ANTÔNIO PEDRO DA SILVA

PROPRIETÁRIO: PREFEITURA MUNICIPAL DE OURICURI

ARQUITETO: MICHAEL KENNETH CAU - A59835-6

RESP. TÉCNICO

TITULO DO DESENHO: DET. EQUIPAMENTOS

Endereço da Obra: AV. ANTÔNIO PEDRO DA SILVA

TIPO DE PROJETO: USO PÚBLICO

PROJETO: PROJETO ARQUITETONICO

FASE: PROJETO EXECUTIVO

Rua Projetada 17
Bairro: Monte Alegre- 17
Salgueiro - Pernambuco

FOLHA Nº 2833

REVISÃO R00

J.N CONSTRUTORA LTDA - ME | DESENHO: | DATA: FEVEREIRO/2018 | ESCALA: INDICADA

TODA INFORMAÇÃO CONTIDA NESTE DOCUMENTO É CONFIDENCIAL E, NÃO SERÁ USADA PARA QUALQUER PROPÓSITO SEM PRÉVIA AUTORIZAÇÃO POR ESCRITO.

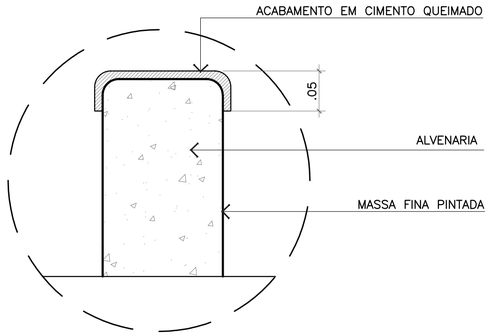

DET. 02
ESC. 1/5
0 0,2 0,4 0,8

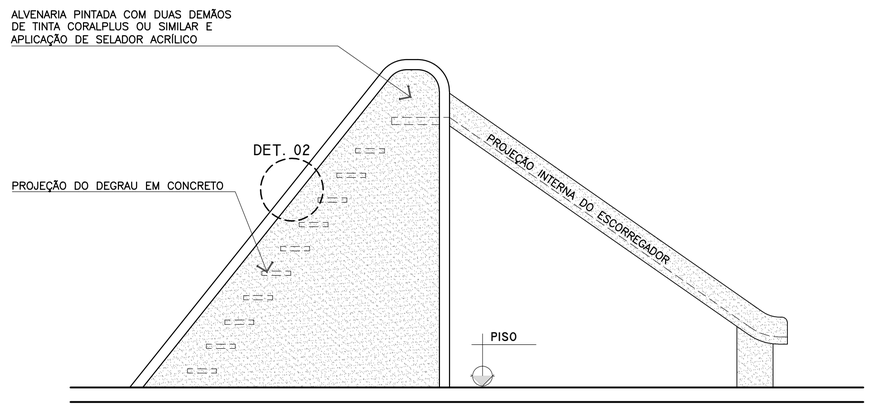

03 ELEVAÇÃO LATERAL
ESCALA 1/25
0 .5 1M 1,5

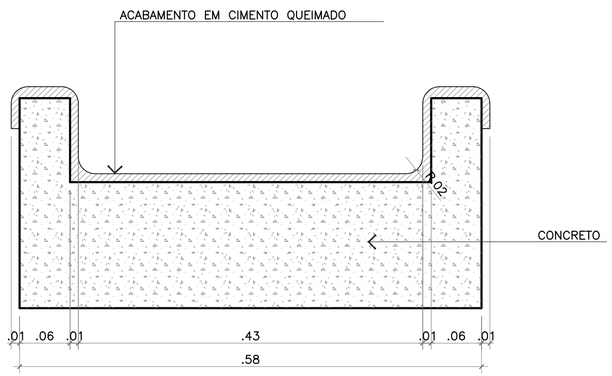

DET. 01
ESC. 1/5
0 0,2 0,4 0,8

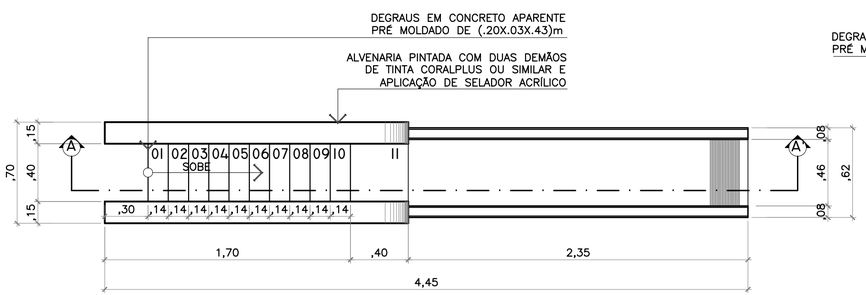

01 PLANTA BAIXA ESCORREGADOR
ESCALA 1/25
0 .5 1M 1,5

ELEVAÇÃO LATERAL

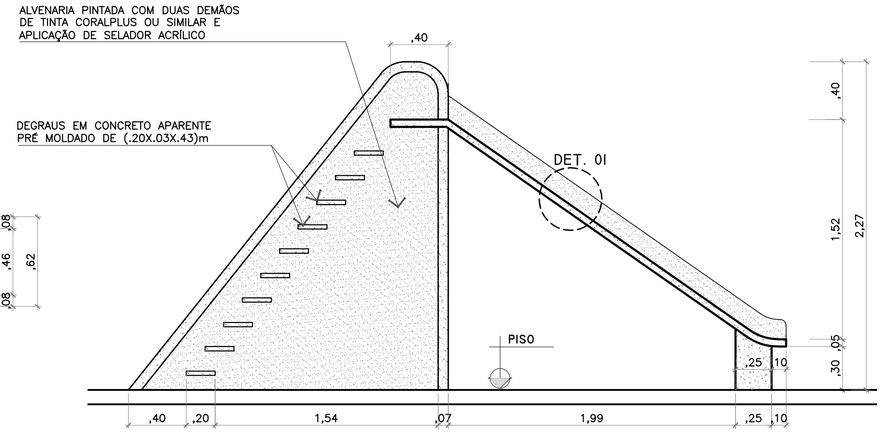

02 CORTE A-A'
ESCALA 1/25
0 .5 1M 1,5

PRAÇA ANTÔNIO PEDRO DA SILVA

PROPRIETÁRIO: PREFEITURA MUNICIPAL DE OURICURI
ARQUITETO: MICHAEL KENNETH CAU - A59835-6
RESP. TÉCNICO
TÍTULO DO DESENHO: DET. ESCORREGADOR
Endereço da Obra: AV. ANTÔNIO PEDRO DA SILVA
TIPO DE PROJETO: USO PÚBLICO
PROJETO: PROJETO ARQUITETONICO
FASE: PROJETO EXECUTIVO

Rua Projetada 17
Bairro: Monte Alegre- 17
Salgueiro - Pernambuco

FOLHA Nº 2933
REVISÃO R00

AUTOR DO PROJETO: J.N CONSTRUTORA LTDA - ME
DESENHO:
DATA: FEVEREIRO/2018
ESCALA: INDICADA

TODA INFORMAÇÃO CONTIDA NESTE DOCUMENTO É CONFIDENCIAL E NÃO SERÁ LIGADA PARA QUALQUER PROPÓSITO SEM PRÉVIA AUTORIZAÇÃO POR ESCRITO.

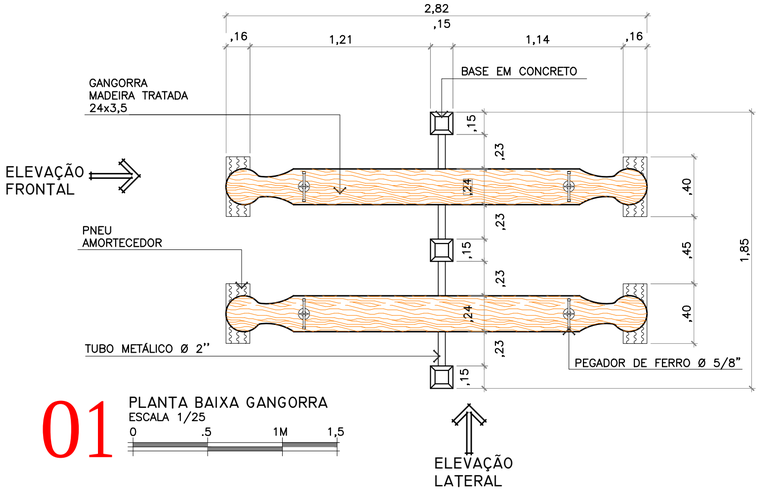

01 PLANTA BAIXA GANGORRA
ESCALA 1/25
0 .5 1M 1,5

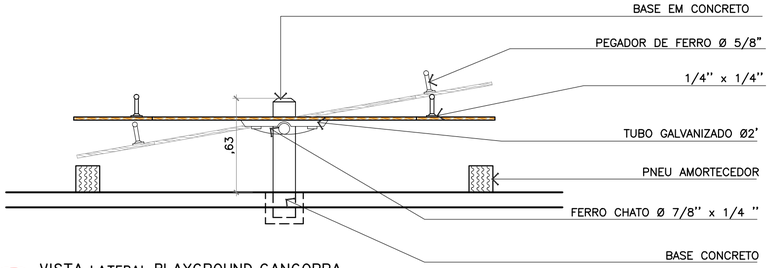

03 VISTA LATERAL PLAYGROUND GANGORRA
ESCALA 1/25
0 .5 1M 1,5

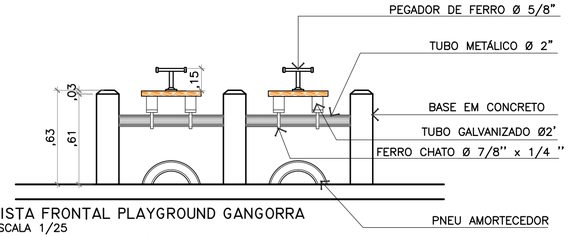

02 VISTA FRONTAL PLAYGROUND GANGORRA
ESCALA 1/25
0 .5 1M 1,5

PRAÇA ANTÔNIO PEDRO DA SILVA

PROPRIETÁRIO: PREFEITURA MUNICIPAL DE OURICURI

ARQUITETO: MICHAEL KENNETH CAU - A59835-6

RESP. TÉCNICO

TITULO DO DESENHO: DET. GANGORRA

Endereço da Obra: AV. ANTÔNIO PEDRO DA SILVA

TIPO DE PROJETO: USO PÚBLICO

PROJETO: PROJETO ARQUITETONICO

FASE: PROJETO EXECUTIVO

Rua Projetada 17
Bairro: Monte Alegre- 17
Salgueiro - Pernambuco

FOLHA Nº 3033

REVISÃO R00

AUTOR DO PROJETO: J.N CONSTRUTORA LTDA - ME

DESENHO:

DATA: FEVEREIRO/2018

ESCALA: INDICADA

TODA INFORMAÇÃO CONTIDA NESTE DOCUMENTO É CONFIDENCIAL E, NÃO SERÁ USADA PARA QUALQUER PROPÓSITO SEM PREVIA AUTORIZAÇÃO POR ESCRITO.

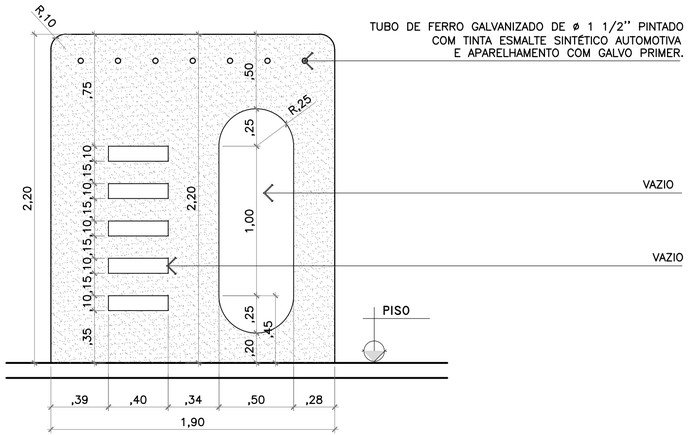

03 CORTE A-A'
ESCALA 1/25
0 .5 1M 1,5

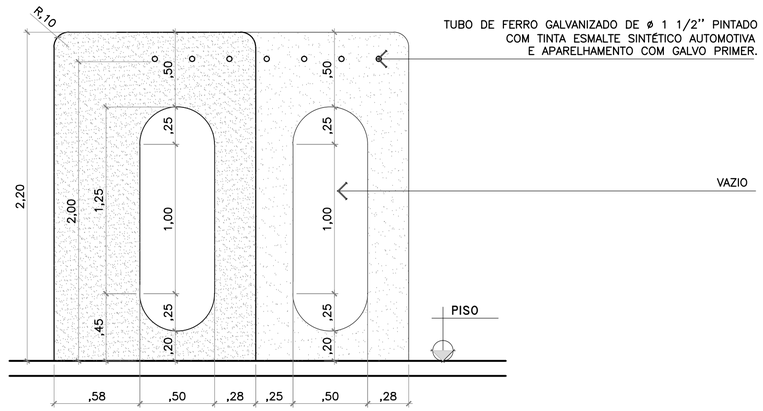

04 CORTE B-B'
ESCALA 1/25
0 .5 1M 1,5

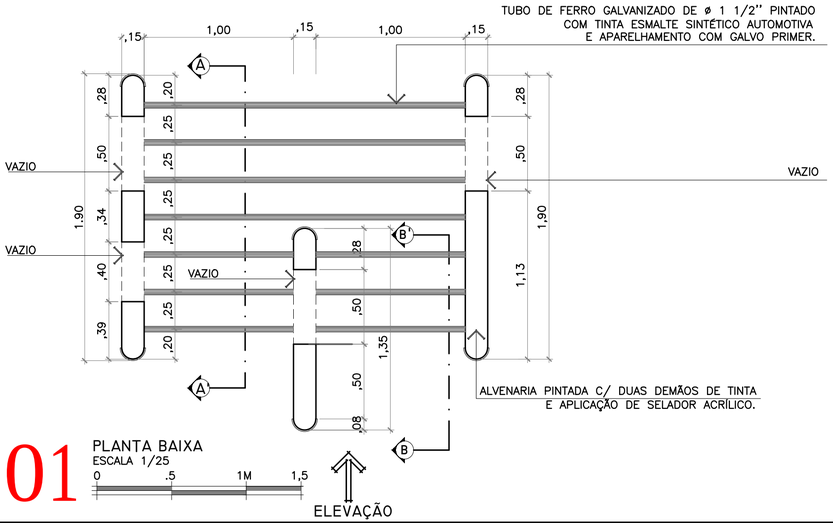

01 PLANTA BAIXA
ESCALA 1/25
0 .5 1M 1,5

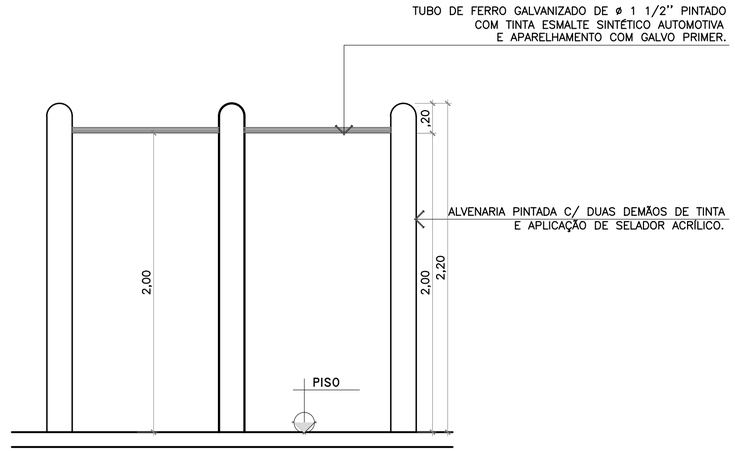

02 ELEVAÇÃO 01
ESCALA 1/25
0 .5 1M 1,5

PRAÇA ANTÔNIO PEDRO DA SILVA

PROPRIETÁRIO: PREFEITURA MUNICIPAL DE OURICURI

ARQUITETO: MICHAEL KENNETH CAU - A59835-6

RESP. TÉCNICO

TITULO DO DESENHO: DET. TREPA TREPA

Endereço da Obra: AV. ANTÔNIO PEDRO DA SILVA

TIPO DE PROJETO: USO PÚBLICO

PROJETO: PROJETO ARQUITETONICO

FASE: PROJETO EXECUTIVO

Rua Projetada 17
Bairro: Monte Alegre- 17
Salgueiro - Pernambuco

FOLHA Nº 3133

REVISÃO R00

J.N CONSTRUTORA LTDA - ME | DESENHO: | DATA: FEVEREIRO/2018 | ESCALA: INDICADA

TODA INFORMAÇÃO CONTIDA NESTE DOCUMENTO É CONFIDENCIAL E, NÃO SERÁ USADA PARA QUALQUER PROPÓSITO SEM PRÉVIA AUTORIZAÇÃO POR ESCRITO.

NOTAS:

1-A LINHA DE RETENÇÃO DA CICLOVIA SERA DE 0,20m DE LARGURA, PINTADA COM TINTA RESINA ACRILICA COR BRANCA

2- DISTANCIA ENTRE PICTOGRAMAS NAS APROXIMAÇÕES, UM PICTOGRAMA APÓS O CRUZAMENTO, E OS DEMAIS SERÃO DO PERCURSO DE ACORDO COM O PROJETO.

3- A LINHA DE APROXIMAÇÃO EM CICLOVIA SE DE 10,0MX0,10M, PINTADA COM TINTA RESINA ACRILICA COR AMARELA APLICADA SOBRE FUNDO EM RESINA ACRÍLICA COR VERMELHA

4- A LINHA DE BORDO INTERNA DAS CICLOVIAS SERÁ DE 0,10M DE LARGURA, CONTINUA E PINTADA COM TINTA RESINA ACRILICA COR BRANCA.

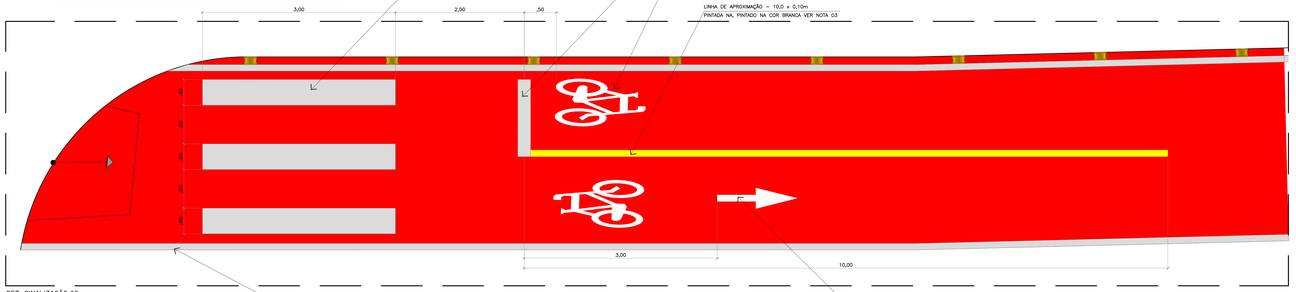

DET. SINALIZAÇÃO 02
ESCALA 1/25
0 .5 1M 1,5

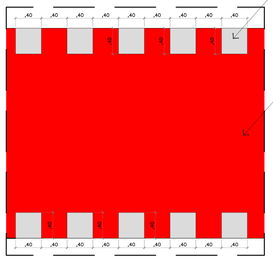

DET. DA FAIXA DE ATREVESSIA DE CICLISTA
ESCALA 1/25
0 .5 1M 1,5

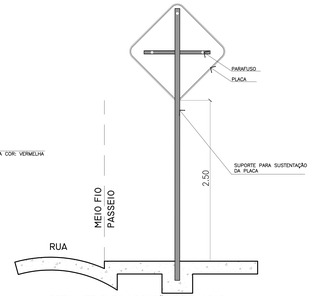

DETALHES PARA LOCAÇÃO DE PLACAS
ESCALA 1/25
0 .5 1M 1,5

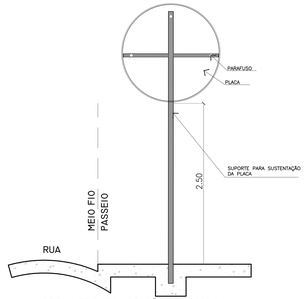

DETALHES PARA LOCAÇÃO DE PLACAS
ESCALA 1/25
0 .5 1M 1,5

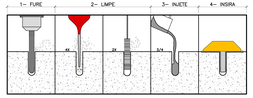

DET. DA INATALAÇÃO TACHÃO EM CONCRETO
ESCALA 1/25
0 .5 1M 1,5

ANOTAÇÕES

APLICAÇÃO COLA A BASE DE RESINA PARA DISPOSITIVOS DE SINALIZAÇÃO VIÁRIA.

1- UTILIZANDO UMA FURADEIRA, COM A BROCA NO DIÂMETRO CORRETO, FAÇA O FURO NA PROFUNDIDADE DO PARAFUSO.

2- LIMPE-O COM AR POR PELO MENOS DUAS VEZES, E OUTRAS DUAS COM A VASSOURINHA, PARA QUE QUE NÃO RESTE NENHUM RESQUO DE PEDRA E OU POEIRA.

3- APÓS ADICIONAR O CATALIZADOR AO ADESIVO E MISTURAR, INJETE O MESMO NO FURO, PREENCHA 3/4.

4- EM SEGUIDA INSIRA A TACHA (MAX: TACHA, MINI TACHÃO, TACHÃO, CALOTA E OU SEGREGADOR) O EM MOVIMENTO GIRATÓRIO. O ADESIVO DEVERA VAZAR E ENVOLVER A TACHA (MAX: TACHA, MINI TACHÃO, TACHÃO, CALOTA E OU SEGREGADOR). PRESSIONE O OBJETO CONTRA O PAVIMENTO PARA QUE ELE FIQUE UNIFORME E OBTENHA ADERÊNCIA.

OBS: DURANTE O TEMPO DE ENDURECIMENTO, QUE É DE 15 MINUTOS O OBJETO NÃO DEVE SER MOVIDO. APÓS ISTO O TRÁFEGO ESTARÁ LIBERADO.

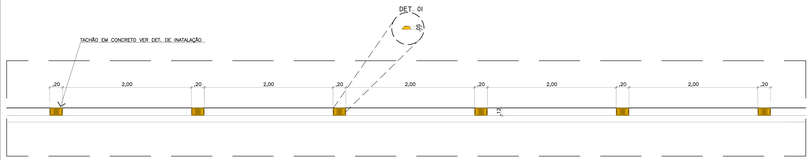

DET. TACHÃO EM CONCRETO
ESCALA 1/25
0 .5 1M 1,5

NOTAS:

1-DISTANCIA ENTRE PICTOGRAMAS NAS APROXIMAÇÕES, UM PICTOGRAMA APÓS O CRUZAMENTO, E OS DEMAIS SERÃO DO PERCURSO DE ACORDO COM O PROJETO.

2- A LINHA DE BORDO INTERNA DAS CICLOVIAS SERÁ DE 0,10m DE LARGURA, CONTINUA E PINTADA COM TINTA RESINA ACRILICA COR BRANCA.

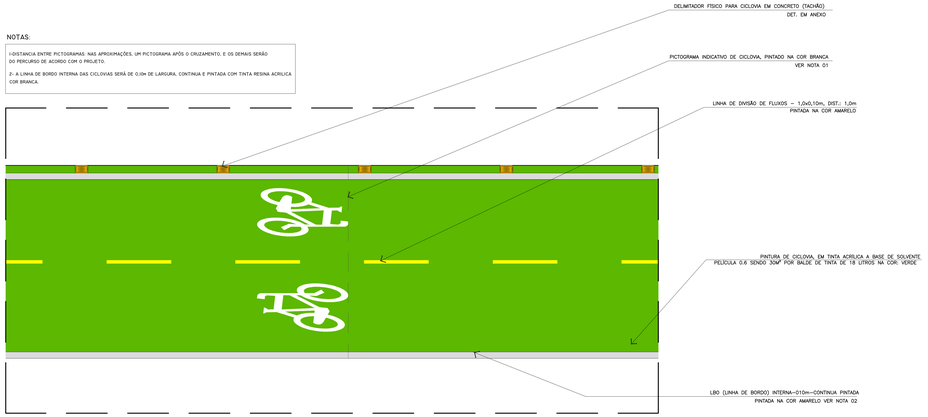

DET. SINALIZAÇÃO 01
ESCALA 1/25
0 .5 1M 1,5

QUADRO - QUANTIDADE PLACAS	
DESCRIÇÃO	
R34 CIRCULAÇÃO EXCLUSIVA DE BICICLETA	A30a TRÂNSITO DE CICLISTAS
13 UNIDADES	11 UNIDADES

PRAÇA ANTÔNIO PEDRO DA SILVA

PROPRIETÁRIO: PREFEITURA MUNICIPAL DE OURICURI

ARQUITETO: MICHAEL KENNETH CAU - A33835-6

RESP. TÉCNICO

TÍTULO DO DESENHO: DET. DE SINALIZAÇÃO CICLOVIA

ENDEREÇO DA OBRA: AV. ANTÔNIO PEDRO DA SILVA

OBS DO PROJETO: USO PÚBLICO

PROJETO: PROJETO ARQUITETÔNICO

FASE: PROJETO EXECUTIVO

JAV Construtora

Rua Projetada 17
Bairro: Monte Alegre- 17
Salgueiro - Pernambuco

FOLHA Nº 3233

REVISÃO R00

AUTOR DO PROJETO: J.N CONSTRUTORA LTDA - ME | DESENHO | DATA: FEVEREIRO/2018 | ESCALA: 1/100

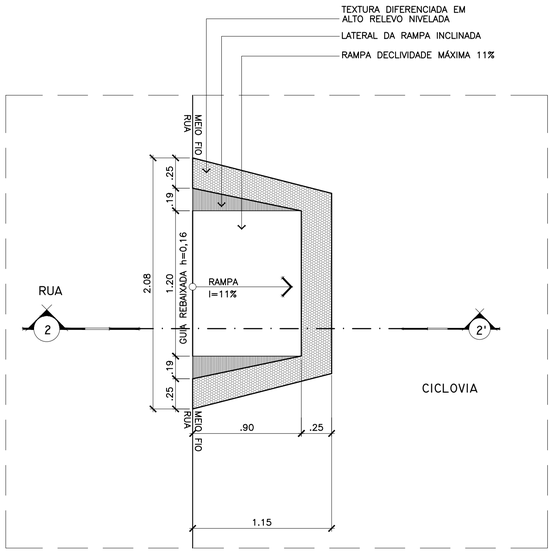

RAMPA TIPO 02
ESCALA 1/25
0 .5 1M 1,5

–OBS: SEGUIR PADRÃO

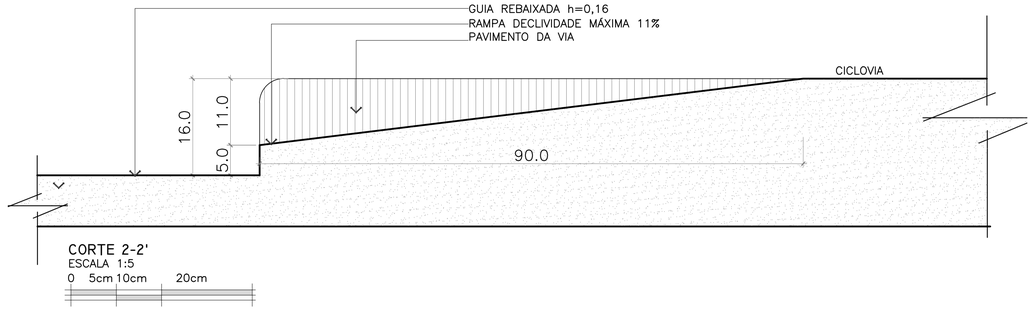

CORTE 2-2'
ESCALA 1:5
0 5cm 10cm 20cm

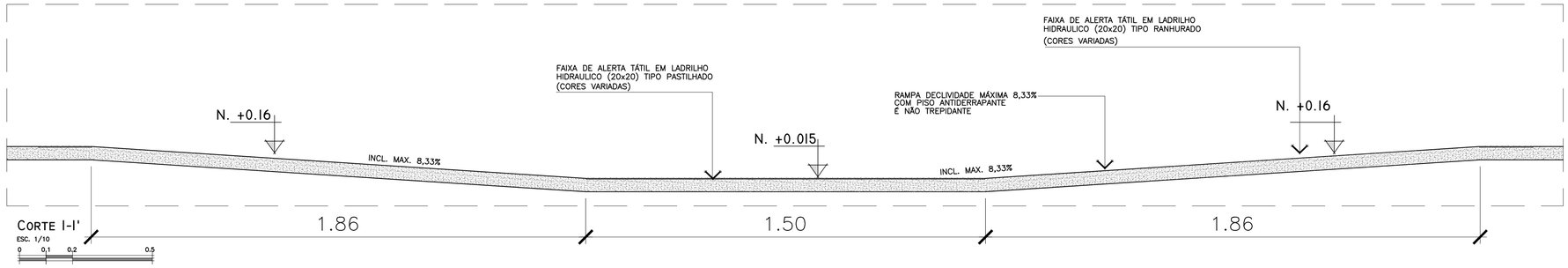

CORTE I-I'
ESC. 1/10
0 0,1 0,2 0,5

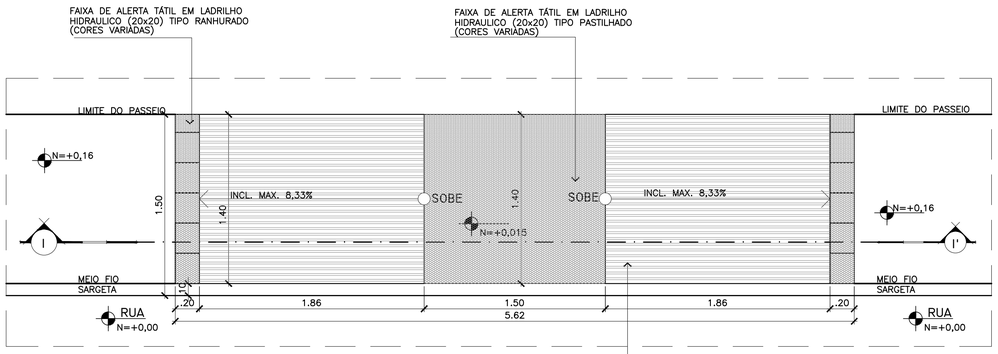

RAMPA TIPO 01
ESCALA 1/25
0 .5 1M 1,5

QUADRO - QUANTIDADE RAMPAS	
DESCRIÇÃO	
	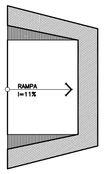
RAMPA TIPO 01	RAMPA TIPO 02
17 UNIDADES	12 UNIDADES

PRAÇA ANTÔNIO PEDRO DA SILVA

PROPRIETÁRIO: PREFEITURA MUNICIPAL DE OURICURI
ARQUITETO: MICHAEL KENNETH CAU - A59835-6
RESP. TÉCNICO
TITULO DO DESENHO: DET. RAMPAS
Endereço da Obra: AV. ANTÔNIO PEDRO DA SILVA
TIPO DE PROJETO: USO PÚBLICO
PROJETO: PROJETO ARQUITETÔNICO
FASE: PROJETO EXECUTIVO

JAV Construtora

Rua Projetada 17
Bairro: Monte Alegre- 17
Salgueiro - Pernambuco

FOLHA Nº 3333
REVISÃO R00

AUTOR DO PROJETO: WM ENGENHARIA
DESENHO:
DATA: SETEMBRO/2017
ESCALA: 1/100

TODA INFORMAÇÃO CONTIDA NESTE DOCUMENTO É CONFIDENCIAL E NÃO DEVE SER USADA PARA QUALQUER PROPÓSITO SEM PRÉVIA AUTORIZAÇÃO POR ESCRITO.