


Estaca	Cota de Referência	Cota de Projeto	Diferença
0	100,000	100,000	0,000
1	100,000	100,000	0,000
2	100,000	100,000	0,000
3	100,000	100,000	0,000
4	100,000	100,000	0,000
5	100,000	100,000	0,000
6	100,000	100,000	0,000
7	100,000	100,000	0,000
8	100,000	100,000	0,000
9	100,000	100,000	0,000
10	100,000	100,000	0,000
11	100,000	100,000	0,000
12	100,000	100,000	0,000
13	100,000	100,000	0,000
14	100,000	100,000	0,000
15	100,000	100,000	0,000
16	100,000	100,000	0,000
17	100,000	100,000	0,000
18	100,000	100,000	0,000
19	100,000	100,000	0,000
20	100,000	100,000	0,000
21	100,000	100,000	0,000
22	100,000	100,000	0,000
23	100,000	100,000	0,000
24	100,000	100,000	0,000
25	100,000	100,000	0,000
26	100,000	100,000	0,000
27	100,000	100,000	0,000

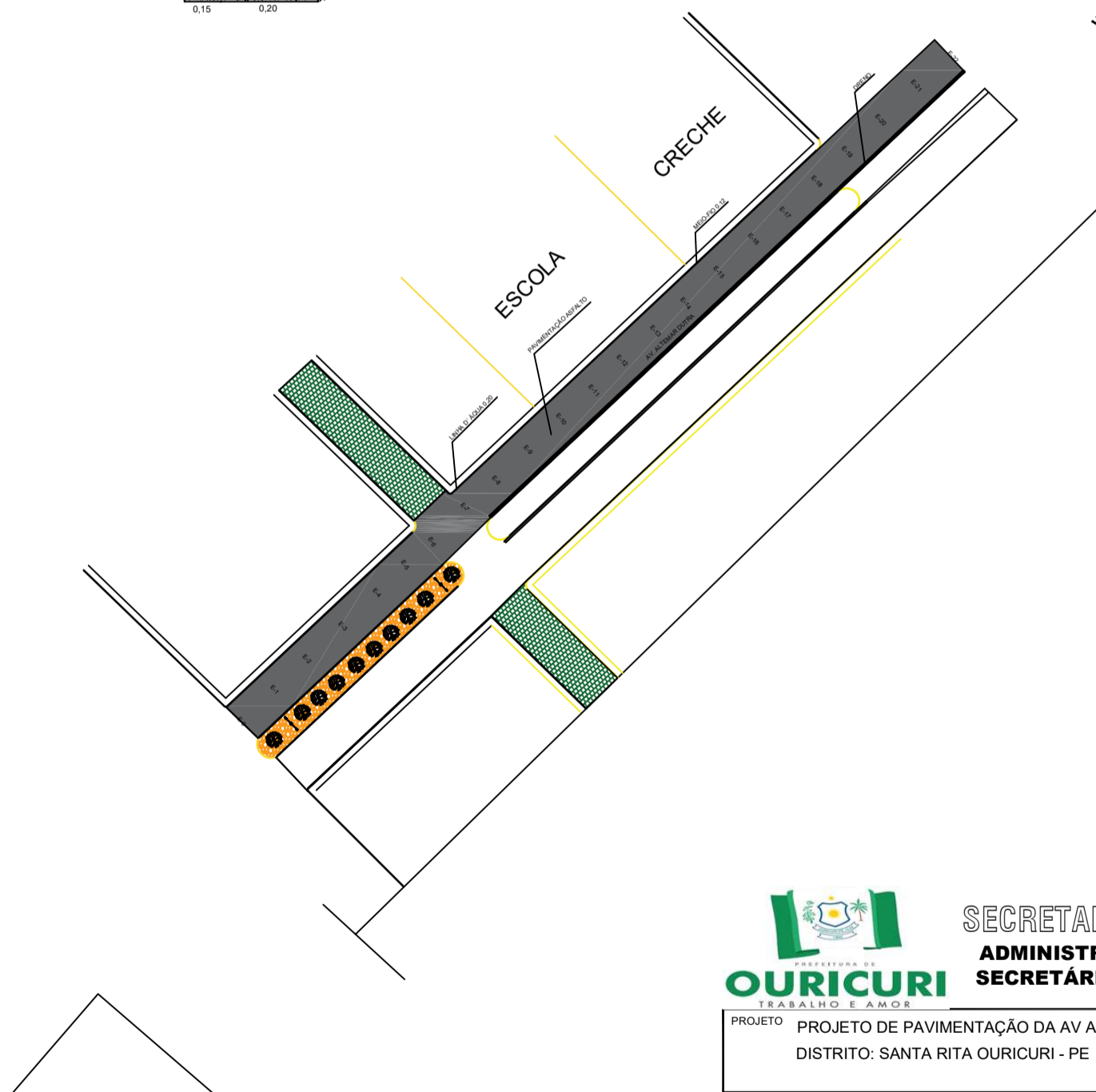

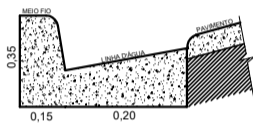
LEGENDA  
 --- TERRENO NATURAL  
 --- CORTES  
 --- ASPHALTO

Perfil Longitudinal

Escala: H=1/1000 V=1/100



Seções Transversais



SECRETARIA DE INFRAESTRUTURA  
 ADMINISTRAÇÃO: RICARDO RAMOS  
 SECRETÁRIO: AUDRYN CAVALCANTE

PROJETO		PROJETO DE PAVIMENTAÇÃO DA AV ALTEMAR DUTRA DISTRITO: SANTA RITA OURICURI - PE	
LOCAL	OURICURI- PE	DATA	DEZ/2017
CONTEÚDO	PROJETO DE PAVIMENTAÇÃO - PLANTA BAIXA PERFIL LONGITUDINAL - SEÇÃO TRANSVERSAL	ESCALA	INDICADAS
PROPRIETÁRIO	PREFEITURA MUNICIPAL DE OURICURI		PRANCHA
TOPOGRAFO	Cicero Robson	DESENHO	CICERO ROBSON
RESP. TÉCNICO			<b>01/01</b>